



PIANO DI GOVERNO DEL TERRITORIO




DP2. Scenari - Legenda

scala 1:7500




Ottobre 2014







Approvato con delibera di CC nr 32 del 13/06/2013 | Pubblicato sul BURL n.30 del 24/07/2013
Integrato con Delibera di CC nr 58 del 28/10/2014 "Approvazione rettifiche e correzioni errori materiali sugli atti costituenti il Piano di Governo del Territorio"

Mobilità




-  viabilità automobilistica principale
-  assi interessati dal trasporto pubblico in sede propria
-  asse ferroviario

Aree non urbanizzate e rete ecologica





-  Aree agricole
-  verde con funzione di rete ecologica
-  attrezzature sportive con funzione di rete ecologica

-  connessione ecologica
-  connessione ecologica minore
-  P.L.I.S. Grugnotorto Villoresi (vigente)
-  P.L.I.S. Grugnotorto Villoresi (proposta)
-  Parco Seveso (proposta)
-  Rete idrica

Aree urbanizzate consolidate

-  consolidato di antica formazione
-  consolidato
-  servizi

Aree di trasformazione (con PA obbligatorio)

-  ambiti di trasformazione con vocazione urbana
-  ambiti di trasformazione con vocazione produttiva
-  ambiti di completamento
-  ambiti per servizi oggetto di intervento di riqualificazione