



AVVISO
PUBBLICAZIONE PROPOSTE PIANI DI LOCALIZZAZIONE 2019
DEI GESTORI DI RETI DI TELECOMUNICAZIONI

IL DIRETTORE

Vista la L.R. 11/2001 "Norme sulla protezione ambientale dall'esposizione a campi elettromagnetici indotti da impianti fissi per le telecomunicazioni e per la radiotelevisione" all'art. 4 commi 11-12-13 ove sono dettate le disposizioni circa la pubblicazione dei piani di localizzazione delle aree di ricerca presentate dai gestori di reti di telecomunicazioni, per la collocazione di nuove stazioni ed alla ottimizzazione dei sistemi finalizzate al contenimento delle esposizioni;

INFORMA

Che ai sensi del comma 11 dell'art. 4 della L.R. 11/2001 sono pervenuti, per l'anno 2019, i piani di localizzazione di cinque gestori qui esaminati e pubblicizzati.

Che in base ai piani di localizzazione e sviluppo della rete di telecomunicazioni per la copertura radiomobile presentati dai singoli gestori, le aree di ricerca sul territorio comunale di Paderno Dugnano sono di seguito sinteticamente elencate:

Data di presentazione	Gestore	Aree di riferimento	Note
29_10_2018	WIND TRE	MI880 Paderno Dugnano (Calderara via Santi/via Erba)	Nuovi impianti da realizzare
27_11_2018	VODAFONE	1OF01470 Paderno 2 (via Marzabotto) 1OF01337 Paderno 4 – via monte Santo (cimitero Cassina Amata) 1OF01343 Paderno Castelletto 1OF05841 Palazzolo Milanese 1RM01450 Paderno sud SSI (cimitero Paderno)	Ambiti idonei per la collocazione di nuovi impianti.
29_11_2018	TELECOM	Cassina Amata cimitero	Aree di ricerca per nuovi impianti
29_11_2018	ILIAD ITALIA S.p.A.	Id 1 Palazzolo – cimitero; Id 2 Dugnano – cimitero; Id 3 Cassina Amata cimitero; Id 4 Villaggio Ambrosiano – via Marzabotto; Id 5 Paderno – cimitero;	Indicazione delle aree impianti esistenti e di ricerca per nuovi impianti.



		Id 6 Incirano – via Pasubio; Id 7 Paderno – Parco Toti; Id 8 Paderno – via Einaudi; Id 9 Villaggio Ambrosiano - via Argentina Id 10 Dugnano – via Nenni Id 11 Calderara – via Riboldi/via Erba	
29_11_2018	LINKEM	MI0278 Palazzolo cimitero MI0279 Dugnano cimitero MI0280 Villaggio Ambrosiano via Marzabotto MI0281 Palazzolo via Monte Sabotino MI0282 Dugnano via Madonna	Aree nuova realizzazione di impianti

In allegato alla presente si pubblicano le individuazioni delle aree di ricerca.

AVVERTE

Che in attuazione dell'art. 4, commi 12 e 13, della L.R. 11/2001, del presente avviso viene data comunicazione alla cittadinanza mediante affissione all'Albo pretorio comunale, per almeno 30 (trenta) giorni consecutivi a partire dal giorno 20.12.2018. Gli atti sono altresì pubblicati nel sito web del Comune di Paderno (www.comune.paderno-dugnano.mi.it) nella sezione Aree tematiche/Ambiente, Territorio e Salute;

Che entro le ore 12.15 del 19.01.2019 chiunque ne abbia interesse può presentare motivate osservazioni nel merito, in carta libera ed indirizzate al Direttore del Settore Servizi per il Territorio e la Città dott. Lucio Dioguardi, presso la sede comunale di via Grandi 15, 20037 Paderno Dugnano con le seguenti modalità:

- presentazione diretta all'Ufficio Protocollo del Comune di Paderno Dugnano, via Grandi 15 (dal lunedì al sabato dalle ore 8.15 alle 12.15, lunedì martedì e giovedì dalle ore 16.45 alle ore 17.45);
- tramite fax al numero 02 91004406;
- posta elettronica certificata: comune.paderno-dugnano@pec.regione.lombardia.it

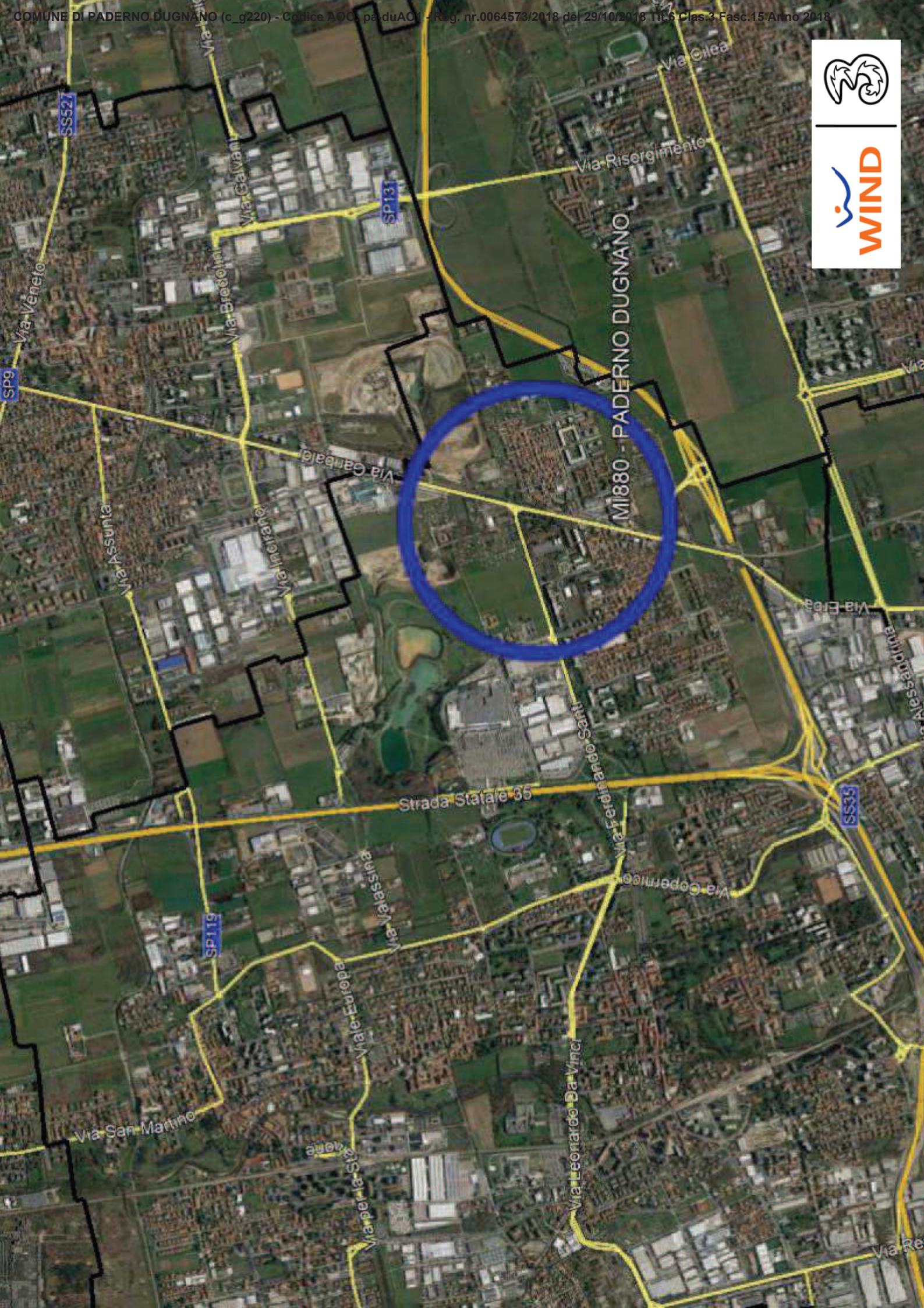
Per ulteriori informazioni è possibile contattare l'Ufficio Pianificazione Urbanistica al seguente indirizzo: urbanistica@comune.paderno-dugnano.mi.it ovvero al seguente numero di telefono 02/91004460 (segreteria Ufficio Pianificazione urbanistica) nei seguenti orari dal Lunedì al Venerdì dalle ore 8,15 alle ore 12,15 e il Lunedì/Martedì/Giovedì dalle ore 16,45 alle ore 17.45.

Il Responsabile del procedimento è arch. Alessandra Fini

Paderno Dugnano li, 19/12/2018
Prot. n° 46540



Il Direttore
Dott. Lucio Dioguardi





vodafone



10F05841

10F01343

10F01337

1RM03226

1RM01450

10F01270

1RM03228

PADERNO DUGNANO

CINISELLO BALSAMO

PADERNO DUGNANO

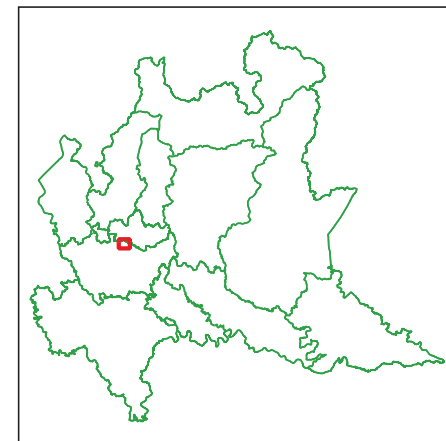
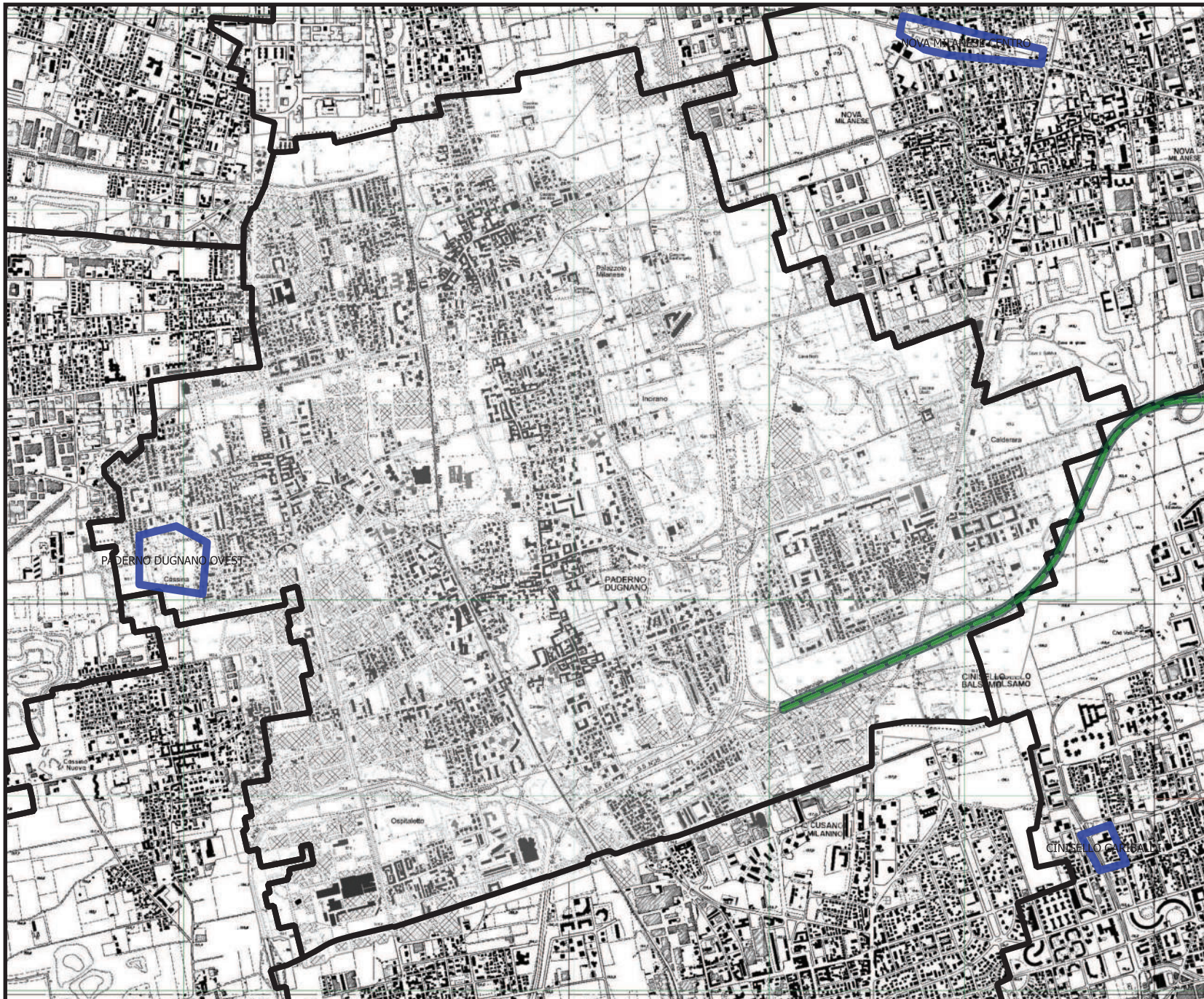
CINISELLO BALSAMO MILANINO

Capitale To



PIANO DI LOCALIZZAZIONE

COMUNE DI PADERNO DUGNANO



Legenda

- Aree Di Ricerca
- Limiti Comunali
- Autostrade

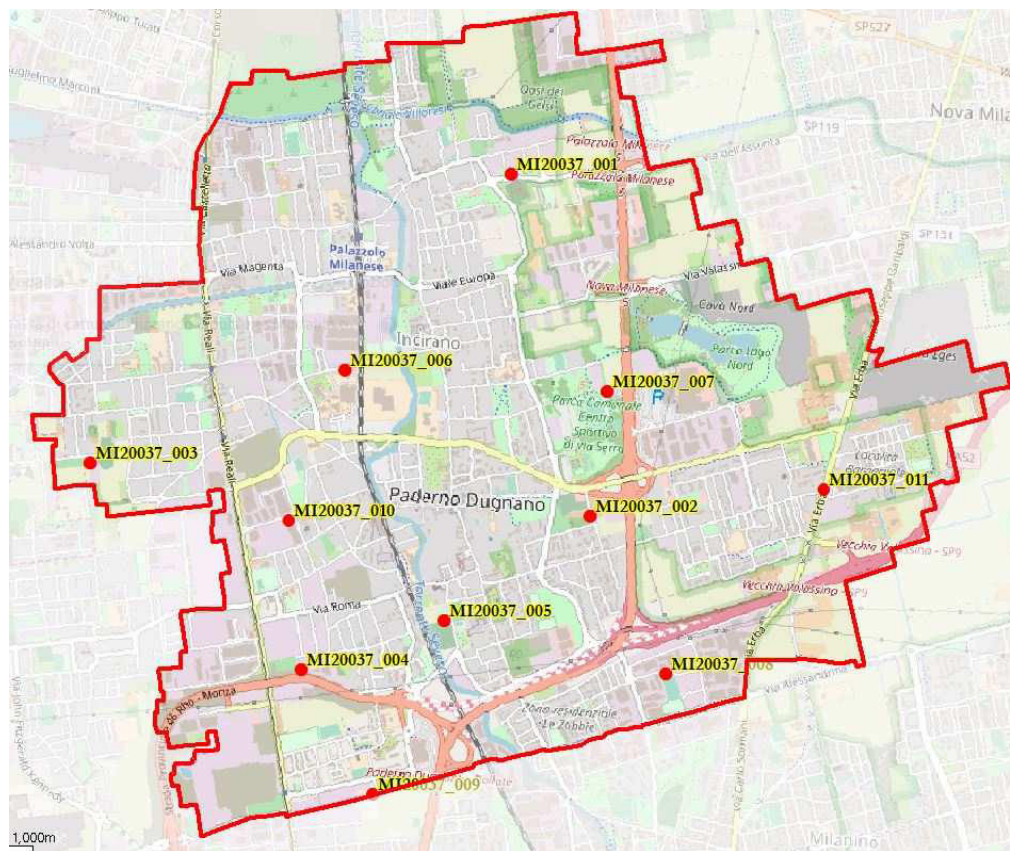
SCALA 1:20'000

Piano Comunale Paderno Dugnano(MI)

2018/2019

iliad

Piano Comunale Paderno Dugnano 2019






Piano Comunale Paderno Dugnano 2019

id	Codice Sito	Longitude	Latitude	Note
1	MI20037_001	9.167056	45.58461	1;2
2	MI20037_002	9.174344	45.568082	1;2
3	MI20037_003	9.139012	45.568874	1
4	MI20037_004	9.154892	45.559495	1;2
5	MI20037_005	9.1646653	45.56241598	1
6	MI20037_006	9.156444	45.574387	1;2
7	MI20037_007	9.174889	45.574249	1;2
8	MI20037_008	9.180458	45.560583	1;2
9	MI20037_009	9.160538	45.553607	1;2
10	MI20037_010	9.15322	45.566783	1
11	MI20037_011	9.190612	45.570231	1

¹ Per le posizioni in tabelle è da considerarsi un raggio di ricerca di 400 mt rispetto alle coordinate del punto nominale

² Individuata nell'area di ricerca la presenza di strutture esistenti idonee ad ospitare la stazione radio base iliad

CODICE	NOME SITO	INDIRIZZO	COMUNE	PROVINCIA	REGIONE	TIPOLOGIA	LATITUDINE	LONGITUDINE
MI0278	PADERNO DUGNANO 1		PADERNO DUGNANO	MILANO	LOMBARDIA	AREA DI RICERCA	45,5844472	9,16708055
MI0279	PADERNO DUGNANO 2		PADERNO DUGNANO	MILANO	LOMBARDIA	AREA DI RICERCA	45,568107	9,174291
MI0280	PADERNO DUGNANO 3		PADERNO DUGNANO	MILANO	LOMBARDIA	AREA DI RICERCA	45,559498	9,154899
MI0281	PADERNO DUGNANO 4		PADERNO DUGNANO	MILANO	LOMBARDIA	AREA DI RICERCA	45,581682	9,146364
MI0282	PADERNO DUGNANO 5		PADERNO DUGNANO	MILANO	LOMBARDIA	AREA DI RICERCA	45,570381	9,166738

LEGENDA	TIPOLOGIA	NOTE
	AREA DI RICERCA	AREA IN CUI E' PREVISTA UNA NUOVA REALIZZAZIONE
	INDIVIDUATO	SITO INDIVIDUATO DA REALIZZARE
	ON-AIR	SITO ATTIVO OGGETTO DI EVENTUALE ADEGUAMENTO TECNOLOGICO

