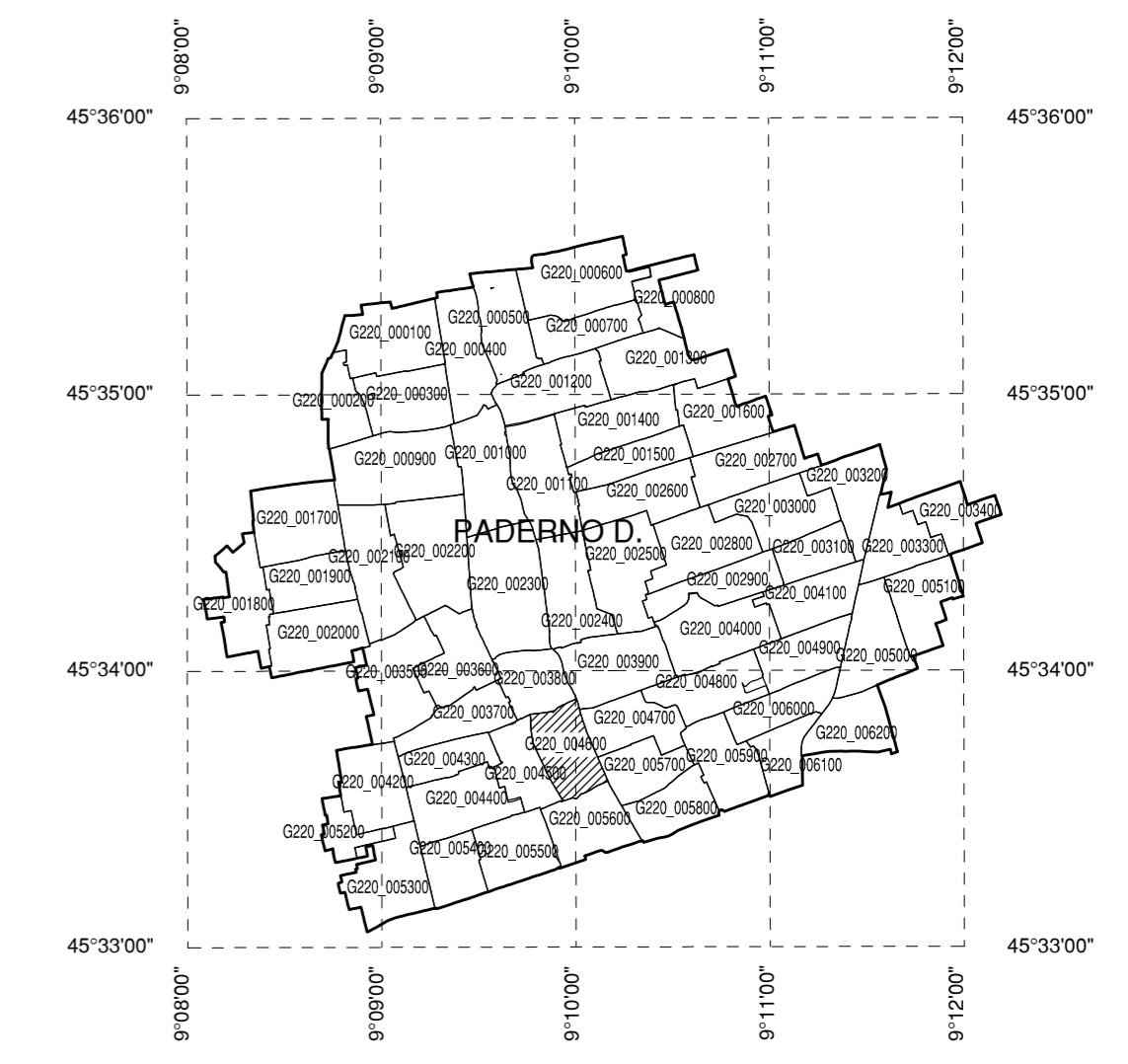


QUADRO D'UNIONE COMUNE



AEROPORTO DI MILANO LINATE

MAPPE DI VINCOLO
LIMITAZIONI RELATIVE AGLI OSTACOLI E AI PERICOLI PER LA
NAVIGAZIONE AEREA
(Art. 707 comma 1,2,3,4 Codice della Navigazione)

PLANIMETRIA CATASTALE FOGGIO CON
SUPERFICIE DI INVILUPPO

TAV N. PC307
scala: 1:1.000
data: Novembre 2010
rev.: Luglio 2011

COMUNE DI PADERNO DUGNANO
FOGLIO N. 46
PROVINCIA DI MILANO



Società per Azioni
Esercizi Aeroportuali
Aeroporti di Milano
20090 Segrate, Milano
www.seamilano.eu

PIANIFICAZIONE AEROPORTUALE

PROGETTISTA INCARICATO:
topstudio
topstudio s.p.a. - Via G. Cesare, 10 - 20121 Milano
topstudio.com

POST HOLDER DELLA PROGETTAZIONE:
S.E.A. - Società p.a. Esercizi Aeroportuali
DIREZIONE INFRASTRUTTURE
Ing. Gianpaolo Pizzi
Responsabile Progettazioni
Post Holder Progettazione Infrastruttura e Sistemi

APPROVATO DA ENAC:

IL DIRETTORE OPERATIVA:

n. 005/IOP/MV del 15.09.2011

Ing. Franco Conte

LEGENDA

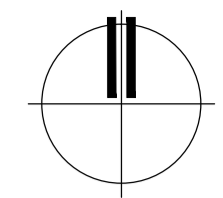
- LIMITI SUPERFICIE DI INVILUPPO
- CURVE DI ISOLIVELLO ALTIMETRICO
- LIMITE DEL SEDIME AEROPORTUALE
- CONFINI COMUNALI
- LIMITE FOGGIO
- GRIGLIA COORDINATE GEOGRAFICHE WGS84

SCALA DI 1:1000

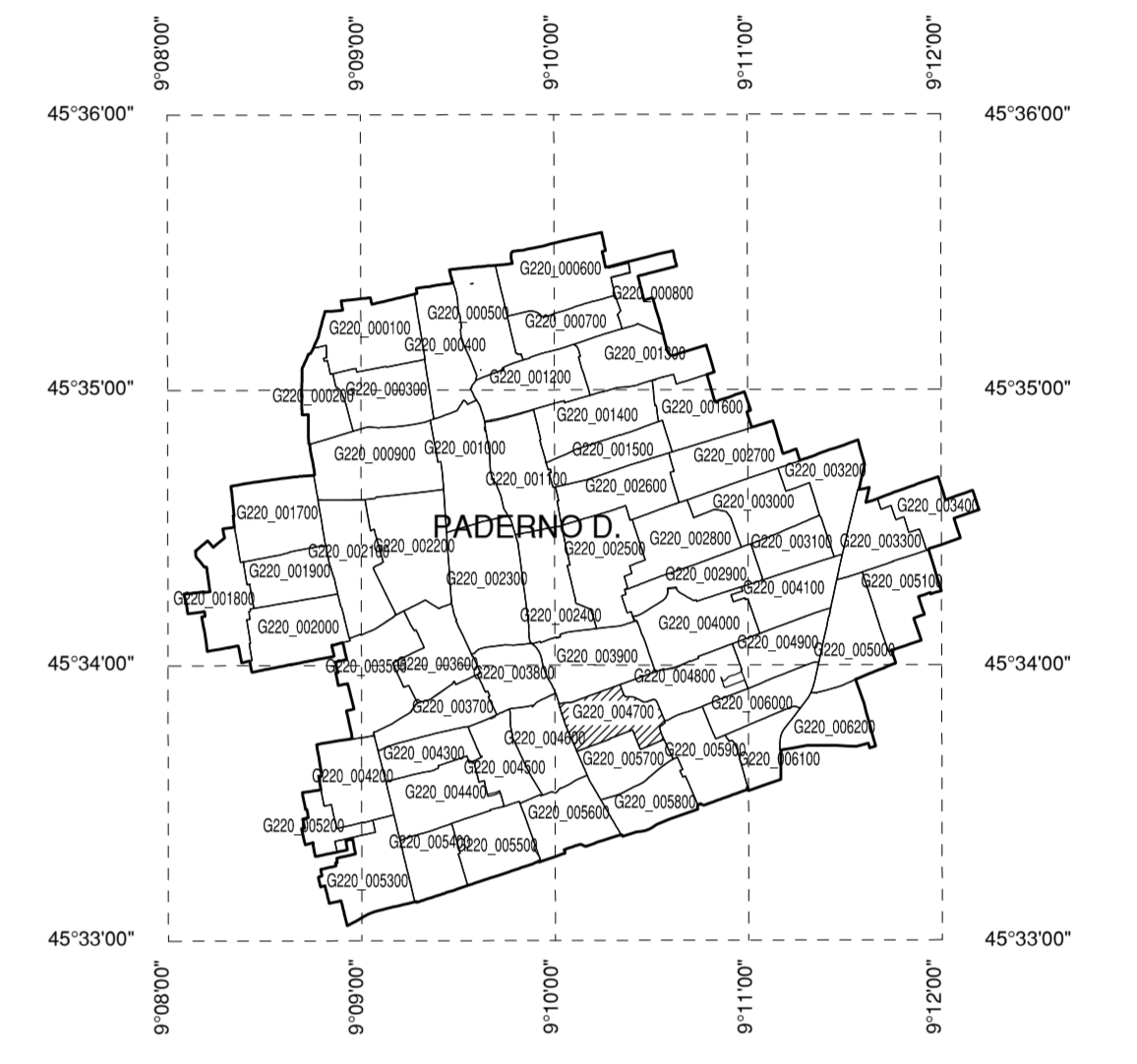
PROVINCIA DI MILANO
COMUNE DI PADERNO DUGNANO
FOGLIO N.46

Y=1513800

Y=1513800



QUADRO D'UNIONE COMUNE



PROVINCIA DI MILANO
COMUNE DI PADERNO DUGNANO
FOGLIO N.47

SCALA DI 1:1000



AEROPORTO DI MILANO LINATE

MAPPE DI VINCOLO
LIMITAZIONI RELATIVE AGLI OSTACOLI E AI PERICOLI PER LA
NAVIGAZIONE AEREA
(Art. 707 commi 1,2,3,4 Codice della Navigazione)

PLANIMETRIA CATASTALE FOGLIO CON
SUPERFICIE DI INVILUPPO

TAV N. PC308
scala: 1:1.000
data: Novembre 2010
rev.: Luglio 2011

SOCIETA' DI GESTIONE:
SIA Società per Azioni
Esercizi Aeroportuali
Aeroporti di Milano
20100 Segrate, Milano
www.seemilano.eu

PIANIFICAZIONE AEROPORTUALE

PROGETTISTA INCARICATO:
topstudio topstudio per engineering
topstudio per engineering
22015 Gravellona (CO) - Via Dispersi in Guerra, 36

POST HOLDER DELLA PROGETTAZIONE:
S.E.A. - Società p.a. Esercizi Aeroportuali
DIREZIONE INFRASTRUTTURE
Ing. Gianpaolo Pisanò
Responsabile Progettazioni
Post Holder Progettazione Infrastrutture e Sistemi

APPROVATO DA ENAC:
n. 005/IOP/MV del 15 .09. 2011

IL DIRETTORE OPERATIVITA':
Ing. Franco Conte

LEGENDA

	LIMITI SUPERFICIE DI INVILUPPO
	CURVE DI ISOLIVELLO ALTIMETRICO
	LIMITE DEL SEDIME AEROPORTUALE
	CONFINI COMUNALI
	LIMITE FOGLIO
	GRIGLIA COORDINATE GEOGRAFICHE WGS84

Y=1513800

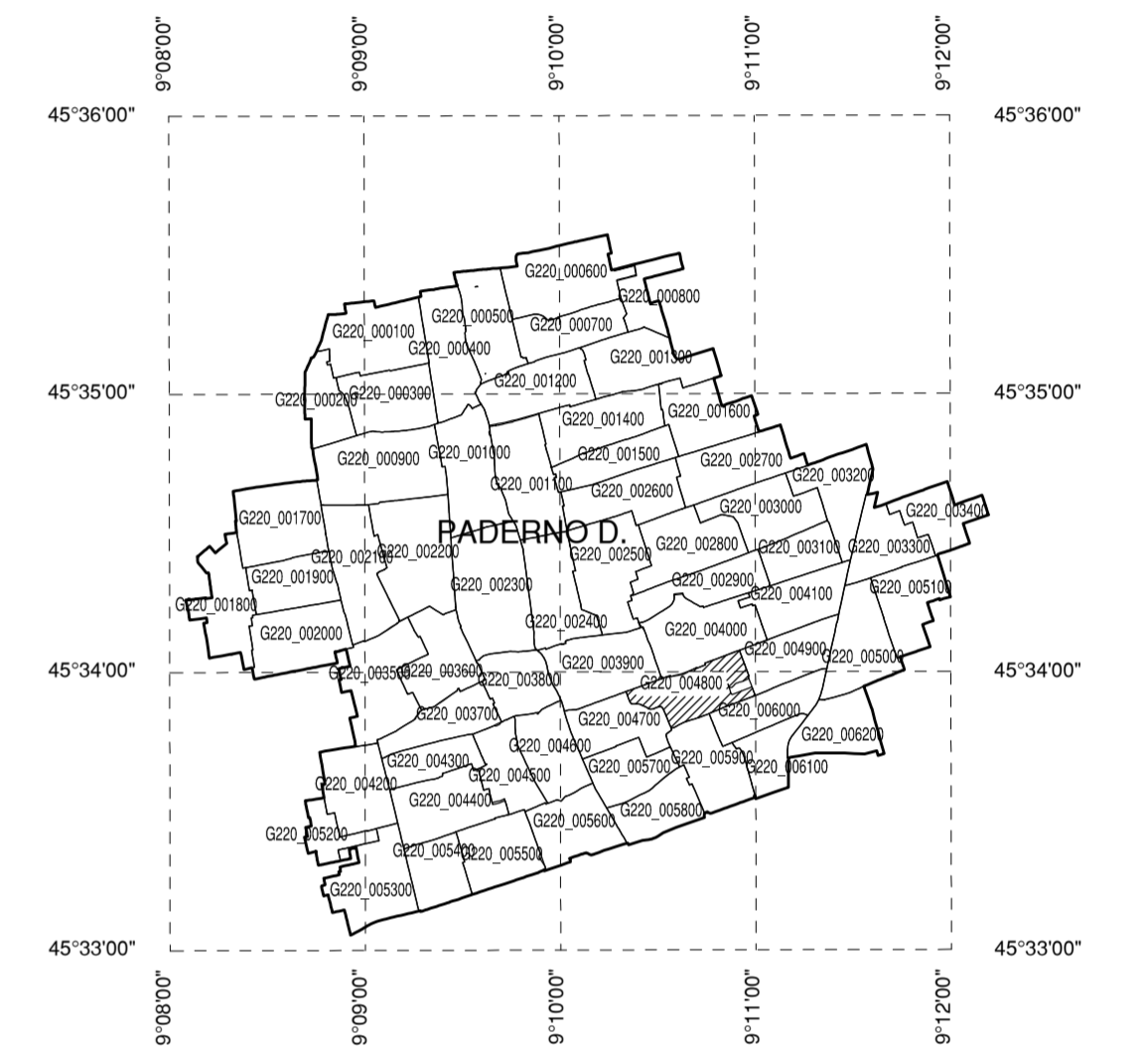
E' severamente vietata la riproduzione o la cessione a terzi senza autorizzazione



PROVINCIA DI MILANO
 COMUNE DI PADERNO DUGNANO
 FOGLIO N.48

SCALA DI 1:1000

QUADRO D'UNIONE COMUNE



AEROPORTO DI MILANO LINATE

MAPPE DI VINCOLO
 LIMITAZIONI RELATIVE AGLI OSTACOLI E AI PERICOLI PER LA
 NAVIGAZIONE AEREA
 (Art. 707 commi 1,2,3,4 Codice della Navigazione)

PLANIMETRIA CATASTALE FOGLIO N.
 SUPERFICIE DI INVILUPPO

TAV N. PC309
 scala: 1:1.000
 data: Novembre 2010
 rev.: Luglio 2011

COMUNE DI PADERNO DUGNANO
 FOGLIO N. 48
 PROVINCIA DI MILANO

SOCIETA' DI GESTIONE:
 Società per Azioni
 Esercizi Aeroportuali
 Aeroporti di Milano
 20090 Segrate, Milano
 www.seemilano.eu

PIANIFICAZIONE AEROPORTUALE

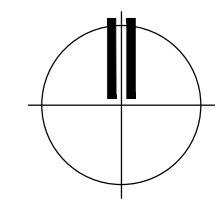
PROGETTISTA INCARICATO:
 topstudio
 topstudio group - Giuseppe Nicola
 22015 Gravellona (CO) - Via Dispersi in Guerra, 36

POST HOLDER DELLA PROGETTAZIONE:
 S.E.A. - Società p.a. Esercizi Aeroportuali
 DIREZIONE INFRASTRUTTURE
 Ing. Gianpaolo Pisanò
 Responsabile Progettazioni
 Post Holder Progettazione Infrastrutture e Sistemi

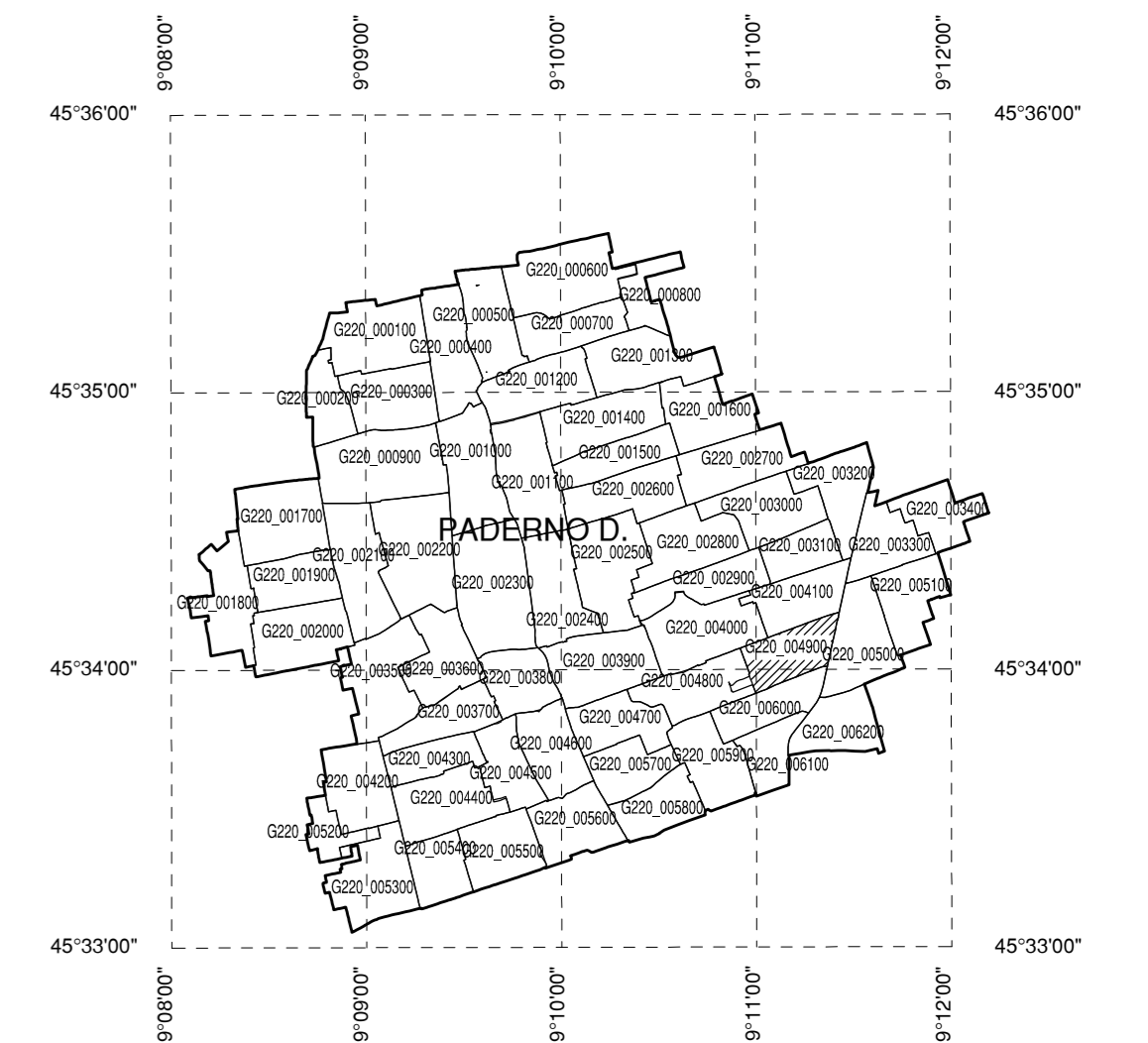
APPROVATO DA ENAC:
 n. 005/IOP/MV del 15 .09. 2011

IL DIRETTORE OPERATIVITA':
 Ing. Franco Conte

- LEGENDA
- LIMITI SUPERFICIE DI INVILUPPO
 - CURVE DI ISOLIVELLO ALTIMETRICO
 - LIMITE DEL SEDIME AEROPORTUALE
 - CONFINI COMUNALI
 - LIMITE FOGLI
 - GRIGLIA COORDINATE GEOGRAFICHE WGS84



QUADRO D'UNIONE COMUNE



AEROPORTO DI MILANO LINATE

MAPPE DI VINCOLO
LIMITAZIONI RELATIVE AGLI OSTACOLI E AI PERICOLI PER LA
NAVIGAZIONE AEREA
(Art. 707 commi 1,2,3,4 Codice della Navigazione)

PLANIMETRIA CATASTALE FOGLIO CON
SUPERFICIE DI INVILUPPO

TAV N. PC310
scala: 1:1.000
data: Novembre 2010
rev.: Luglio 2011

COMUNE DI PADERNO DUGNANO
FOGLIO N. 49
PROVINCIA DI MILANO

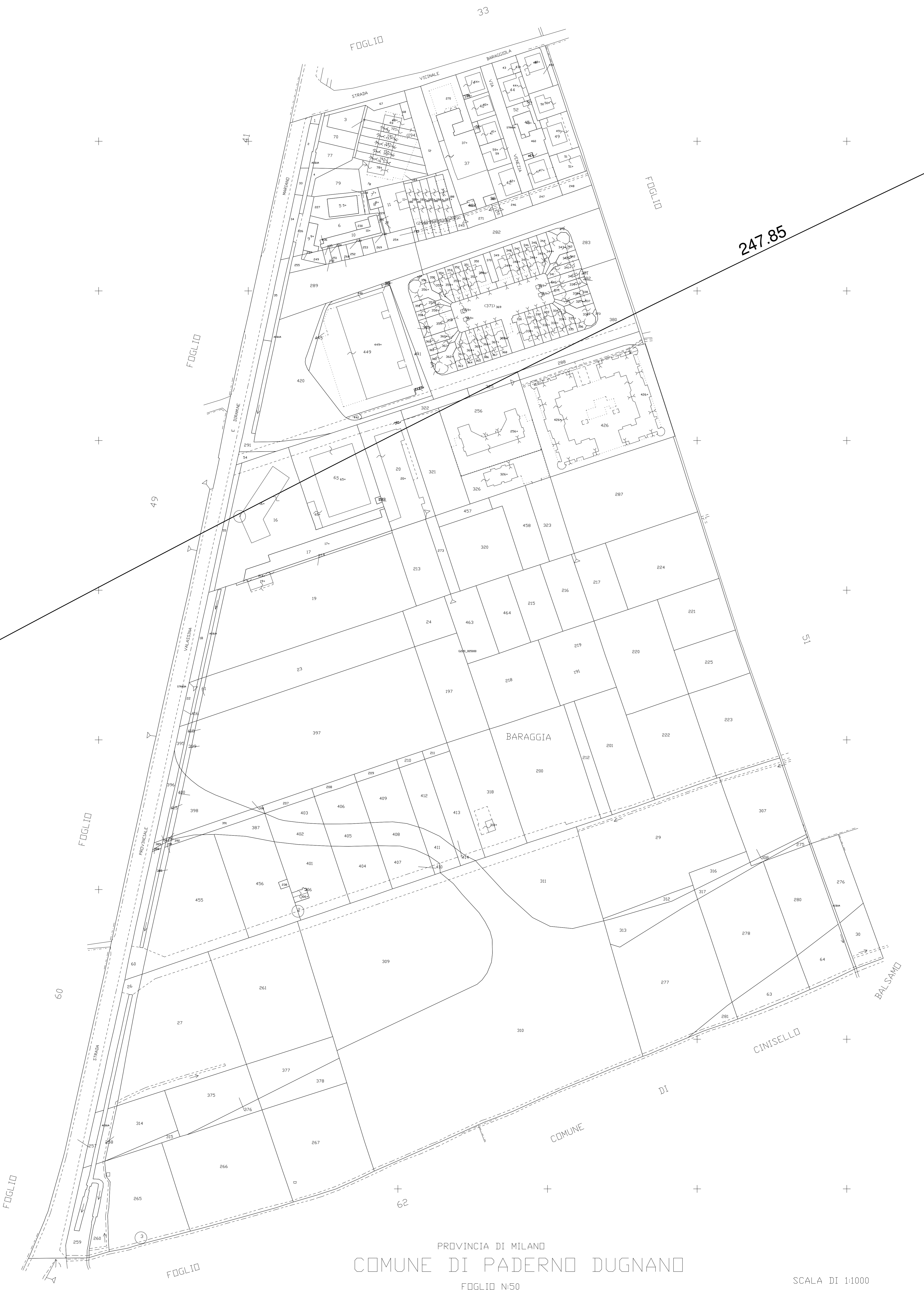
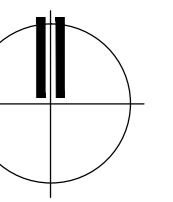
SOCIETA' DI GESTIONE:
SI Società per Azioni
Esercizi Aeroportuali
Aeroporto di Milano
20099 Segrate, Milano
www.scamiano.eu **PIANIFICAZIONE AEROPORTUALE**

PROGETTISTA INCARICATO: **topstudio** S.p.A. - Società p.a. Esercizi Aeroportuali
DIREZIONE INFRASTRUTTURE
Ing. Giancarlo Pirelli **RESPONSABILE PROGETTAZIONI**
Post Holder Progettazione Infrastrutture e Sistemi

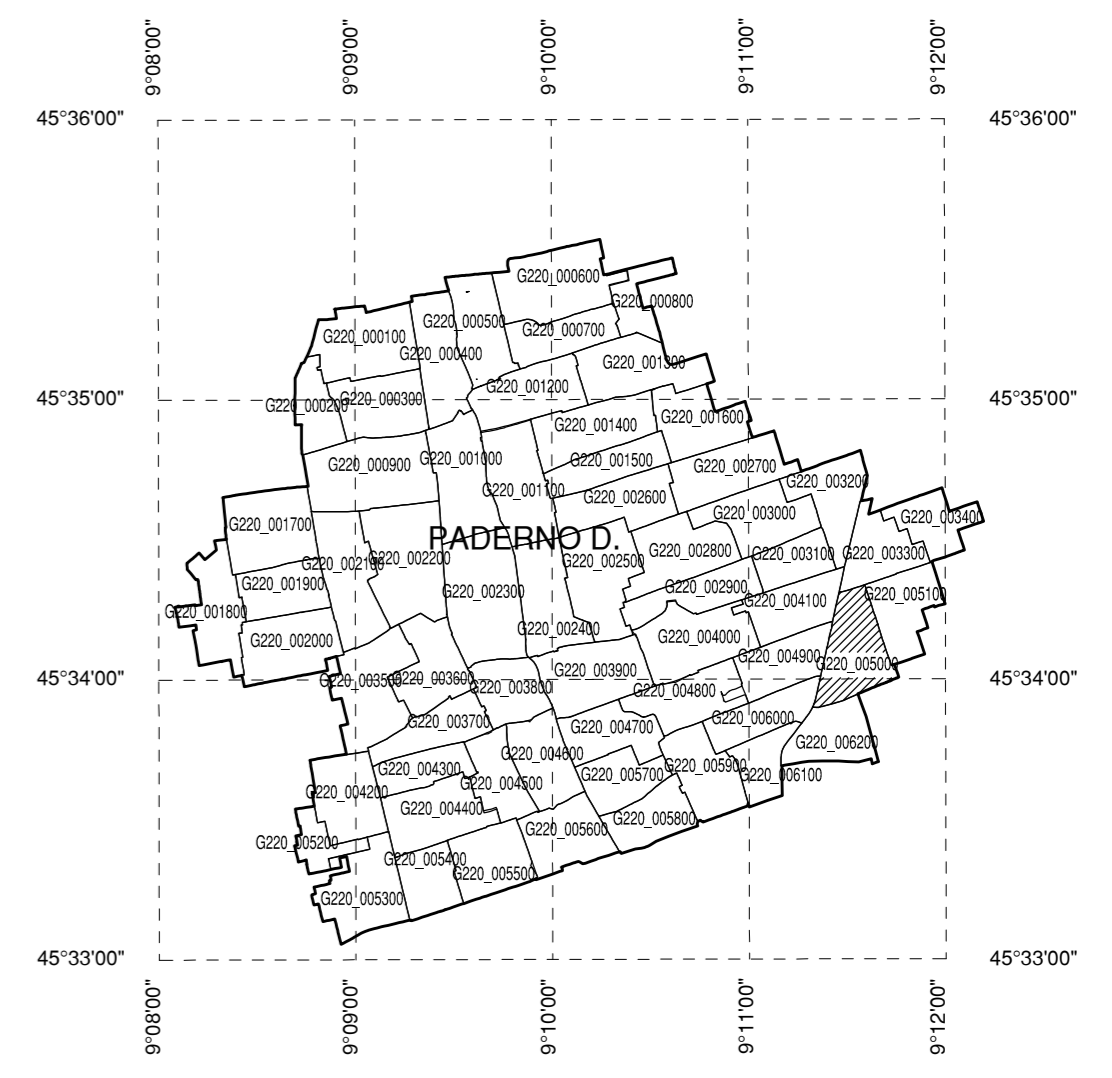
APPROVATO DA ENAC: **IL DIRETTORE OPERATIVITA':**
n. 005/IOP/MV del 15.09.2011 **Ing. Franco Conte**

LEGENDA

	LIMITI SUPERFICIE DI INVILUPPO
	CURVE DI ISOLIVELLO ALTIMETRICO
	LIMITE DEL SEDIME AEROPORTUALE
	CONFINI COMUNALI
	LIMITE FOGLIO
	GRIGLIA COORDINATE GEOGRAFICHE WGS84



QUADRO D'UNIONE COMUNE



AEROPORTO DI MILANO LINATE

MAPPE DI VINCOLO
LIMITAZIONI RELATIVE AGLI OSTACOLI E AI PERICOLI PER LA
NAVIGAZIONE AEREA
(Art. 707 comma 1,2,3,4 Codice della Navigazione)

PLANIMETRIA CATASTALE FOGLIO CON
SUPERFICIE DI INVILUPPO

TAV N. PC311
scala: 1:1.000
data: Novembre 2010
rev.: Luglio 2011

COMUNE DI PADERNO DUGNANO
FOGLIO N. 50
PROVINCIA DI MILANO



PIANIFICAZIONE AEROPORTUALE

PROGETTISTA INCARICATO:
topstudio
topstudio geom. Stampa Nicola
22015 Gravetona (CO) - Via Dispersi in Guerra, 36

POST HOLDER DELLA PROGETTAZIONE:
S.E.A. - Società p.a. Esercizi Aeroportuali
DIREZIONE INFRASTRUTTURE
Ing. Gianpaolo Pizzi

APPROVATO DA ENAC:

IL DIRETTORE OPERATIVA:

n. 005/IOP/MV del 15.09.2011

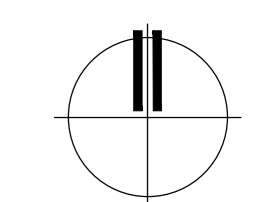
Ing. Franco Conte

LEGENDA

- LIMITI SUPERFICIE DI INVILUPPO
- CURVE DI ISOLIVELLO ALTIMETRICO
- LIMITE DEL SEDIME AEROPORTUALE
- CONFINI COMUNALI
- LIMITE FOGLI
- GRIGLIA COORDINATE GEOGRAFICHE WGS84

PROVINCIA DI MILANO
COMUNE DI PADERNO DUGNANO
FOGLIO N.50

SCALA DI 1:1000



FDG. 34

33

COMUNE DI

FOGLIO

DI

CINISELLO

BALSAMO

BARAGGIOLA

BARAGGIA

BALSAMO

CINISELLO

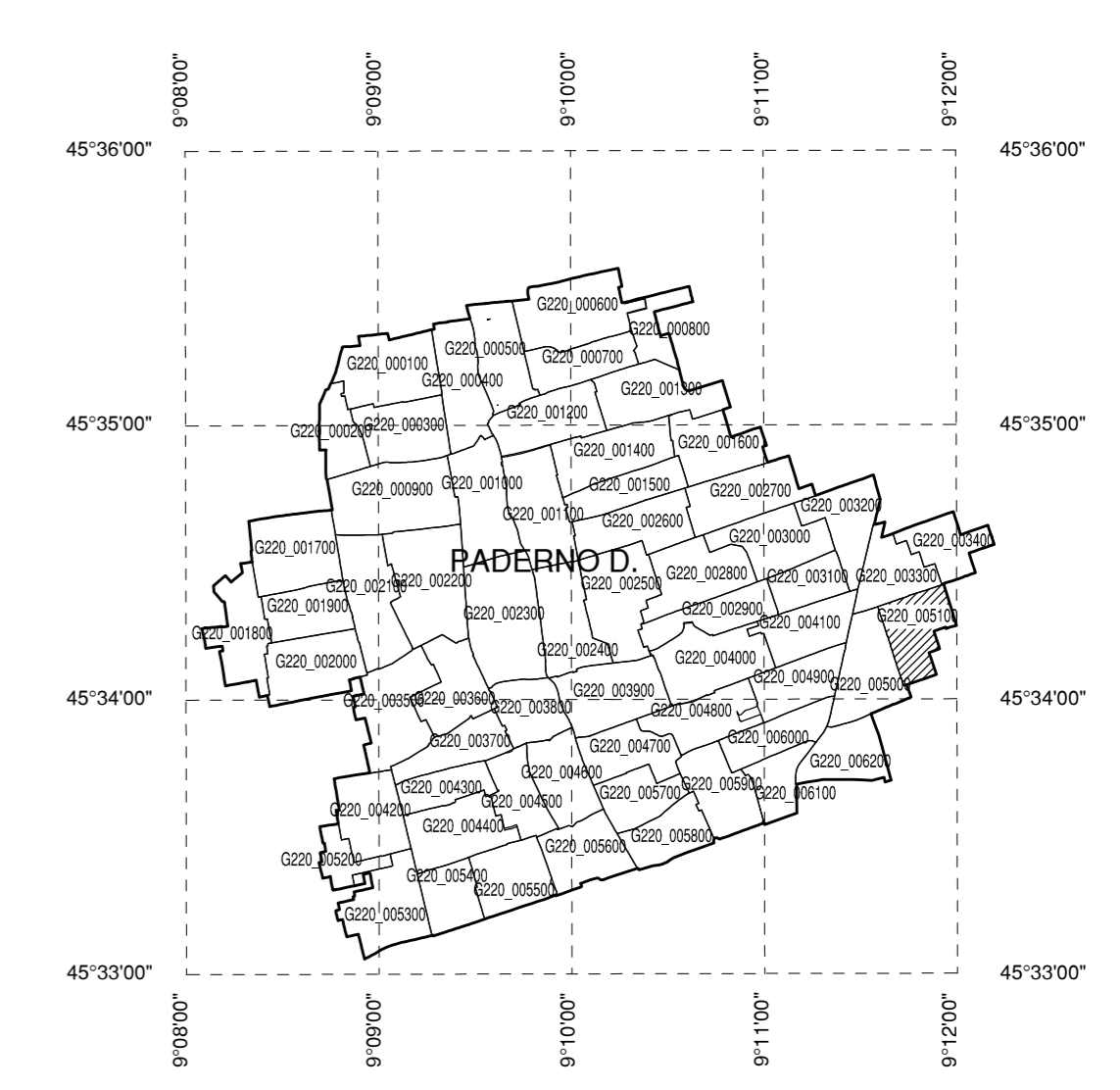
DI

COMUNE

50

247.85

QUADRO D'UNIONE COMUNE



AEROPORTO DI MILANO LINATE

MAPPE DI VINCOLO
LIMITAZIONI RELATIVE AGLI OSTACOLI E AI PERICOLI PER LA
NAVIGAZIONE AEREA
(Art. 707 comma 1,2,3,4 Codice della Navigazione)

PLANIMETRIA CATASTALE FOGLIO CON
SUPERFICIE DI INVILUPPO

TAV N. PC312
scala: 1:1.000
data: Novembre 2010
rev.: Luglio 2011

COMUNE DI PADERNO DUGNANO
FOGLIO N. 51
PROVINCIA DI MILANO



Società per Azioni
Esercizi Aeroportuali
Aeroporti di Milano
20090 Segrate, Milano
www.seamiano.eu

PIANIFICAZIONE AEROPORTUALE



PROGETTISTA INCARICATO:
topstudio
topstudio s.p.a. - Via Dispersi in Guerra, 36
22019 Gravellona (CO)

POST HOLDER DELLA PROGETTAZIONE:
S.E.A. - Società p.a. Esercizi Aeroportuali
DIREZIONE INFRASTRUTTURE
Ing. Gianpaolo Pirelli
Responsabile Progettazioni
Post Holder Progettazione Infrastrutturale e Sistemi

APPROVATO DA ENAC:

IL DIRETTORE OPERATIVA:

n. 005/IOP/MV del 15.09.2011

Ing. Franco Conte

LEGENDA

- LIMITI SUPERFICIE DI INVILUPPO
- CURVE DI ISOLIVELLO ALTIMETRICO
- LIMITE DEL SEDIME AEROPORTUALE
- CONFINI COMUNALI
- LIMITE FOGLI
- GRIGLIA COORDINATE GEOGRAFICHE WGS84

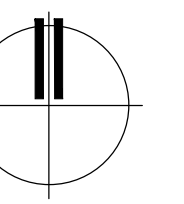
SCALA DI 1:1000

E' severamente vietata la riproduzione o la cessione a terzi senza autorizzazione

PROVINCIA DI MILANO
COMUNE DI PADERNO DUGNANO
FOGLIO N.51

Y=453500
X=3046000

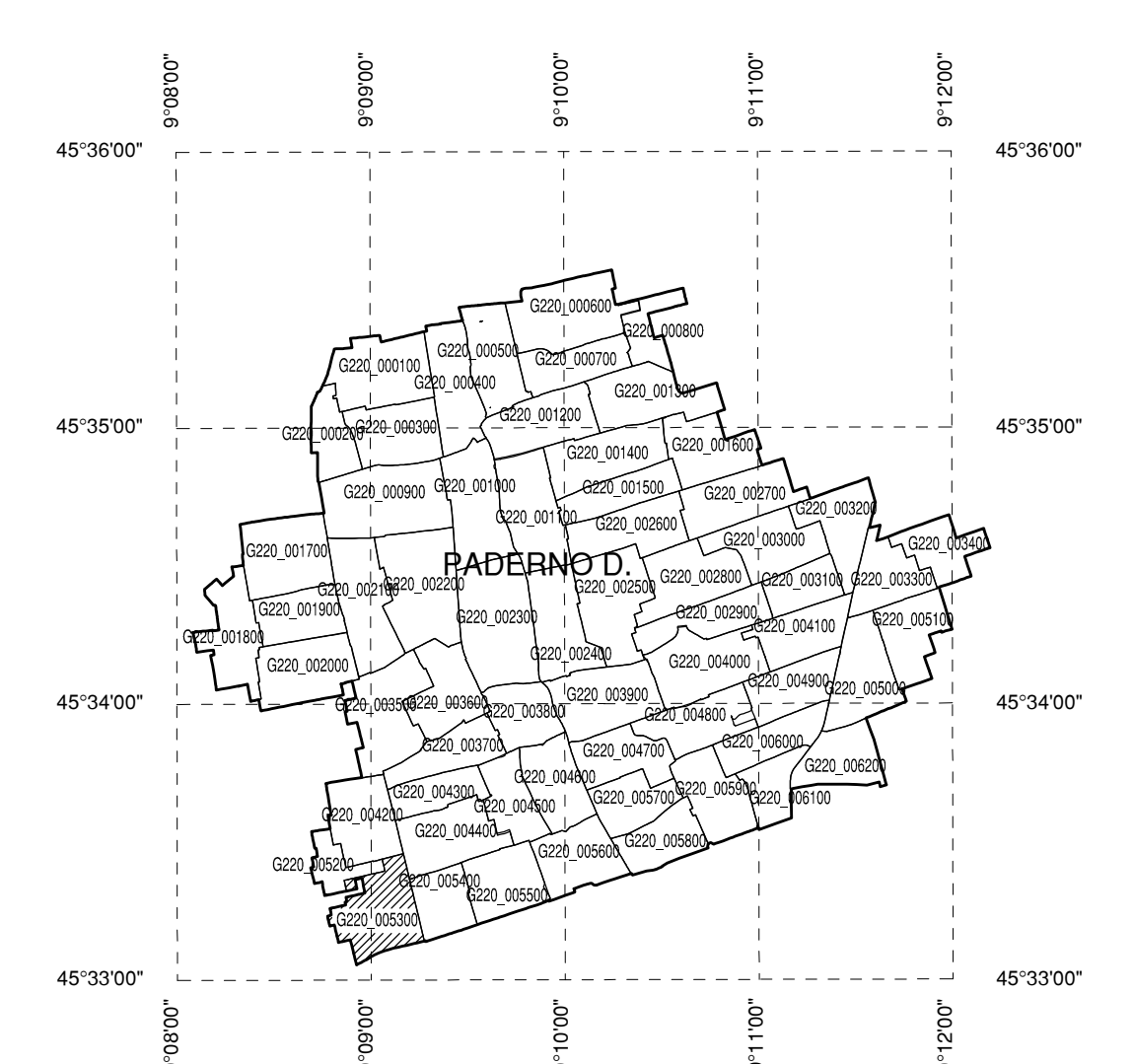
Y=453500
X=5046000



PROVINCIA DI MILANO
 COMUNE DI PADERNO DUGNANO
 FOGLIO N.53

SCALA DI 1:1000

QUADRO D'UNIONE COMUNE





AEROPORTO DI MILANO LINATE

MAPPE DI VINCOLO
 LIMITAZIONI RELATIVE AGLI OSTACOLI E AI PERICOLI PER LA
 NAVIGAZIONE AEREA
 (Art. 707 commi 1,2,3,4 Codice della Navigazione)

PLANIMETRIA CATASTALE FOGLIO CON
 SUPERFICIE DI INVILUPPO

TAV N. PC313 COMUNE DI PADERNO DUGNANO
 scala: 1:1.000 FOGLIO N. 53
 data: Novembre 2010 PROVINCIA DI MILANO
 rev.: Luglio 2011

SOCIETA' DI GESTIONE:
 Società per Azioni
 Servizi Aeroportuali
 Aeroporti di Milano
 20090 Segrate, Milano
 www.siamilano.eu PIANIFICAZIONE AEROPORTUALE

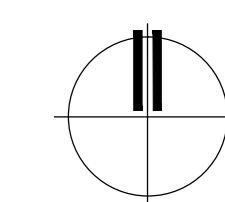
PROGETTISTA INCARICATO: POST HOLDER DELLA PROGETTAZIONE:
 topstudio S.E.A. - Società S.p.A. Servizi Aeroportuali
 Direzione Infrastrutture
 Ing. Gianpiero Pirani
 Responsabile Progettazioni
 Post Holder Progettazione Infrastrutture e Sistemi

APPROVATO DA ENAC: IL DIRETTORE OPERATIVA:
 n. 005/IOP/MV del 15.09.2011 Ing. Franco Conte

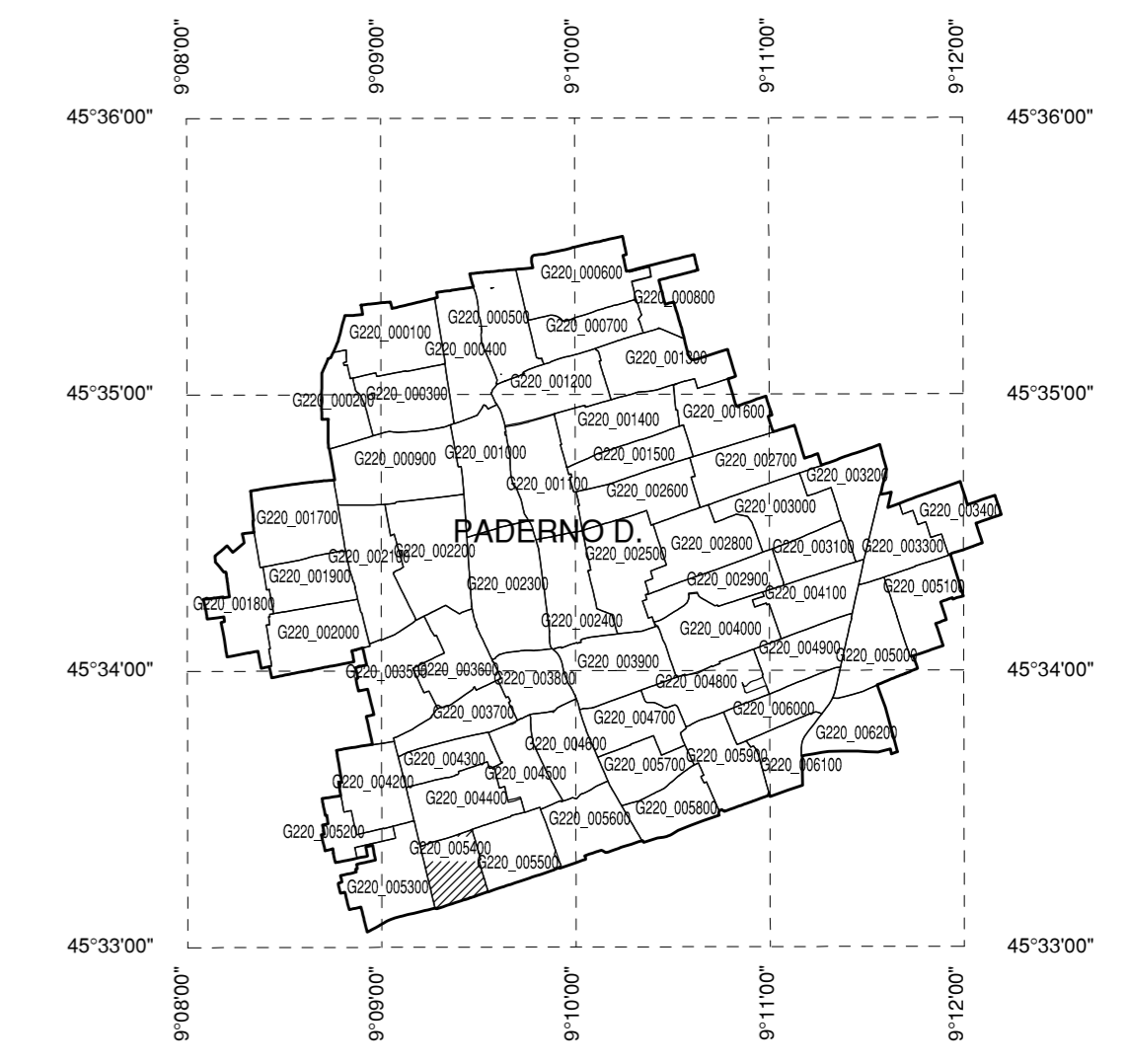
LEGENDA

	LIMITI SUPERFICIE DI INVILUPPO
	CURVE DI ISOLIVELLO ALTIMETRICO
	LIMITE DEL SEDIME AEROPORTUALE
	CONFINI COMUNALI
	LIMITE FOGLI
	GRIGLIA COORDINATE GEOGRAFICHE WGS84

E' severamente vietata la riproduzione o la concessione a terzi senza autorizzazione



QUADRO D'UNIONE COMUNE




AEROPORTO DI MILANO LINATE

MAPPE DI VINCOLO
LIMITAZIONI RELATIVE AGLI OSTACOLI E AI PERICOLI PER LA
NAVIGAZIONE AEREA
(Art. 707 comma 1,2,3,4 Codice della Navigazione)

**PLANIMETRIA CATASTALE FOGLIO CON
SUPERFICIE DI INVILUPPO**

TAV N. PC314 **COMUNE DI PADERNO DUGNANO**
 scala: 1:1.000 **FOGLIO N. 54**
 data: Novembre 2010 **PROVINCIA DI MILANO**
 rev.: Luglio 2011

SOCIETA' DI GESTIONE:
 Società per Azioni
 Esercizi Aeroportuali
 Aeroporti di Milano
 20090 Segrate, Milano
 www.seamiano.eu **PIANIFICAZIONE AEROPORTUALE**

PROGETTISTA INCARICATO: **topstudio** **POST HOLDER DELLA PROGETTAZIONE:**
 S.E.A. - Società p.a. Esercizi Aeroportuali
 DIREZIONE INFRASTRUTTURE
 Ing. Gianpaolo Piretti
 Responsabile Progettazioni
 Post Holder Progettazione Infrastrutture e Sistemi

APPROVATO DA ENAC: **IL DIRETTORE OPERATIVA:**
 n. 005/IOP/MV del 15.09.2011 **Ing. Franco Conte**

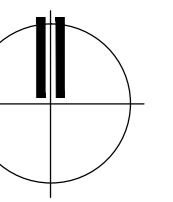
LEGENDA

	LIMITI SUPERFICIE DI INVILUPPO
	CURVE DI ISOLIVELLO ALTIMETRICO
	LIMITE DEL SEDIME AEROPORTUALE
	CONFINI COMUNALI
	LIMITE FOGLIO
	GRIGLIA COORDINATE GEOGRAFICHE WGS84

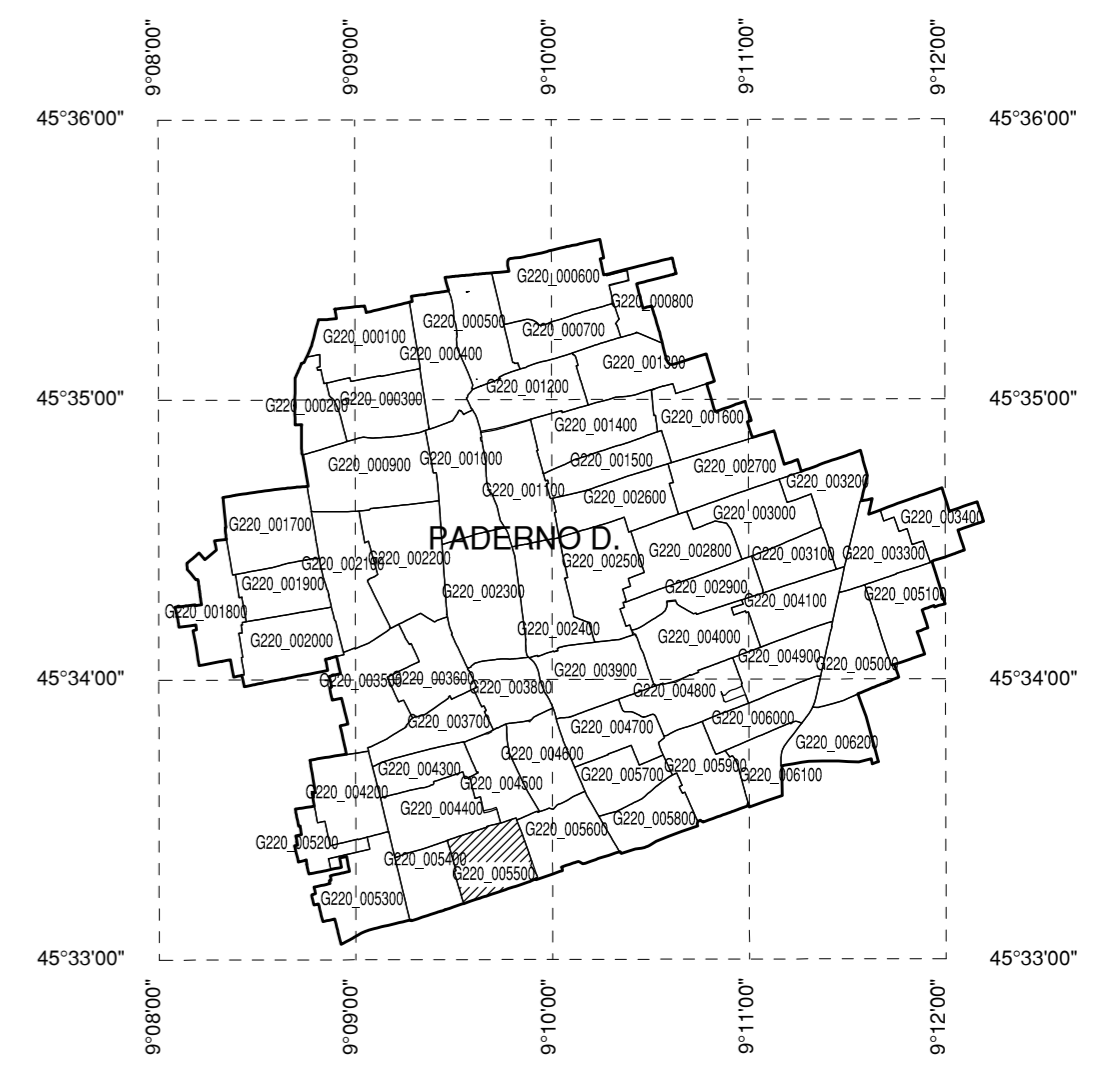
PROVINCIA DI MILANO
COMUNE DI PADERNO DUGNANO
 FOGLIO N:54

SCALA DI 1:1000

E' severamente vietata la riproduzione o la cessione a terzi senza autorizzazione



QUADRO D'UNIONE COMUNE



AEROPORTO DI MILANO LINATE

MAPPE DI VINCOLO
LIMITAZIONI RELATIVE AGLI OSTACOLI E AI PERICOLI PER LA
NAVIGAZIONE AEREA
(Art. 707 comma 1,2,3,4 Codice della Navigazione)

PLANIMETRIA CATASTALE FOGLIO CON
SUPERFICIE DI INVILUPPO

TAV N. PC315
scala: 1:1.000
data: Novembre 2010
rev.: Luglio 2011

COMUNE DI PADERNO DUGNANO
FOGLIO N. 55
PROVINCIA DI MILANO



Società per Azioni
Esercizi Aeroportuali
Aeroporti di Milano
20090 Segrate, Milano
www.seamilano.eu

PIANIFICAZIONE AEROPORTUALE

PROGETTISTA INCARICATO:
topstudio
topstudio s.p.a. - Via S. Felice, 10 - 20121 Milano
topstudio.com

POST HOLDER DELLA PROGETTAZIONE:
S.E.A. - Società p.a. Esercizi Aeroportuali
DIREZIONE INFRASTRUTTURE
Ing. Gianpaolo Pizzi

APPROVATO DA ENAC:

IL DIRETTORE OPERATIVA:

n. 005/IOP/MV del 15.09.2011

Ing. Franco Conte

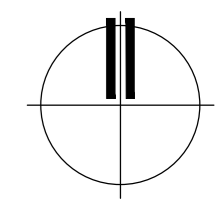
LEGENDA

- LIMITI SUPERFICIE DI INVILUPPO
- CURVE DI ISOLIVELLO ALTIMETRICO
- LIMITE DEL SEDIME AEROPORTUALE
- CONFINI COMUNALI
- LIMITE FOGLIO
- GRIGLIA COORDINATE GEOGRAFICHE WGS84

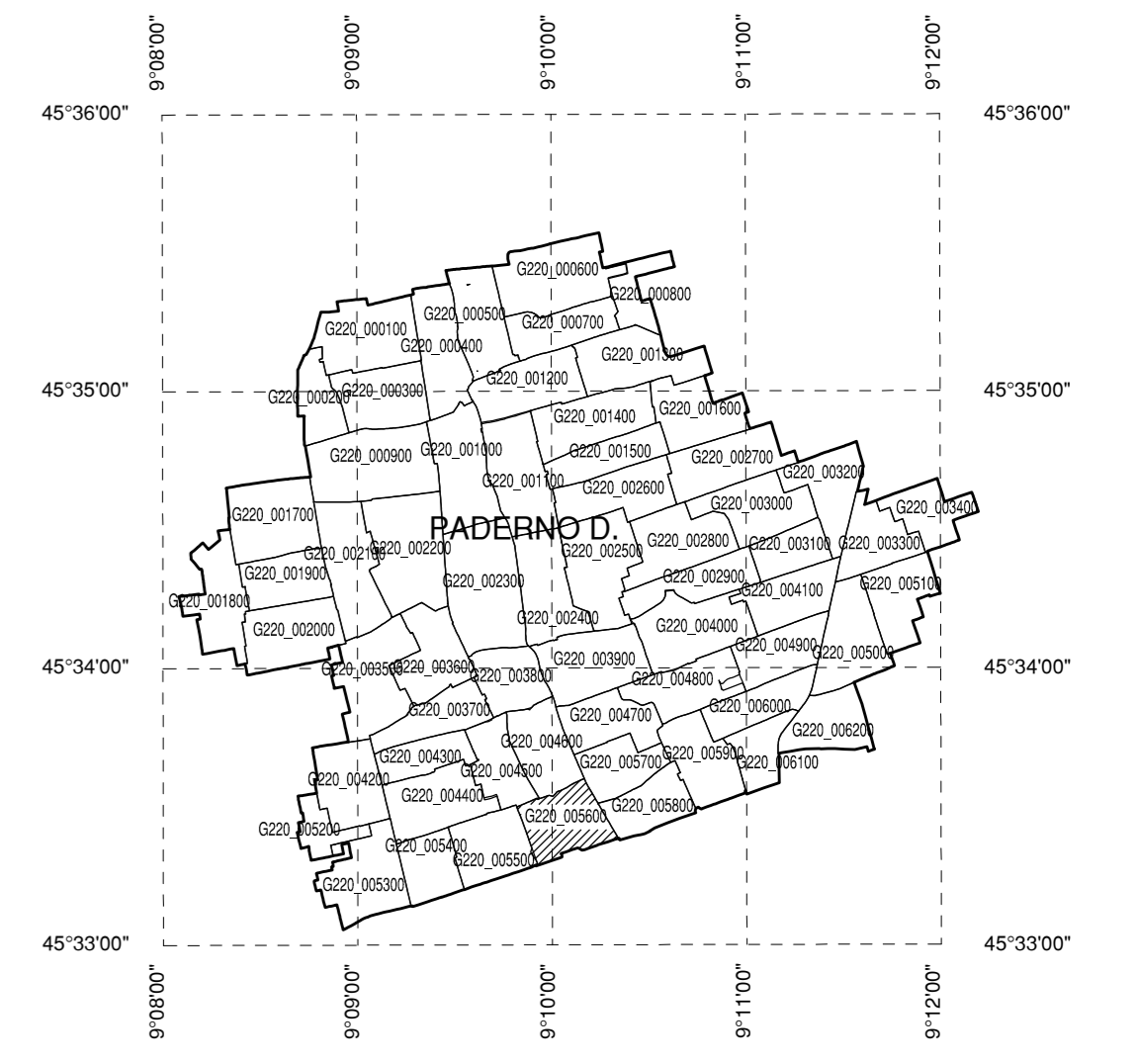
PROVINCIA DI MILANO
COMUNE DI PADERNO DUGNANO
FOGLIO N:54

SCALA DI 1:1000

E' severamente vietata la riproduzione o la cessione a terzi senza autorizzazione



QUADRO D'UNIONE COMUNE



AEROPORTO DI MILANO LINATE

MAPPE DI VINCOLO
LIMITAZIONI RELATIVE AGLI OSTACOLI E AI PERICOLI PER LA
NAVIGAZIONE AEREA
(Art. 707 commi 1,2,3,4 Codice della Navigazione)

PLANIMETRIA CATASTALE FOGLIO CON
SUPERFICIE DI INVILUPPO

TAV N. PC316
scala: 1:1.000
data: Novembre 2010
rev.: Luglio 2011

COMUNE DI PADERNO DUGNANO
FOGLIO N. 56
PROVINCIA DI MILANO

SOCIETA' DI GESTIONE:
SIA Società per Azioni
Esercizi Aeroportuali
Aeroporto di Milano
20090 Segrate, Milano
www.seamilano.eu

PIANIFICAZIONE AEROPORTUALE

PROGETTISTA INCARICATO:
topstudio
topstudio geom. Stampa Nicola
22015 Gravedona (CO) - Via Dispersi in Guerra, 36

POST HOLDER DELLA PROGETTAZIONE:
S.E.A. - Società p.a. Esercizi Aeroportuali
DIREZIONE INFRASTRUTTURE
Ing. Giancarlo Pileri
Responsabile Progettazioni
Post Holder Progettazione Infrastrutture e Sistemi

APPROVATO DA ENAC:
n. 005/IOP/MV del 15 .09. 2011

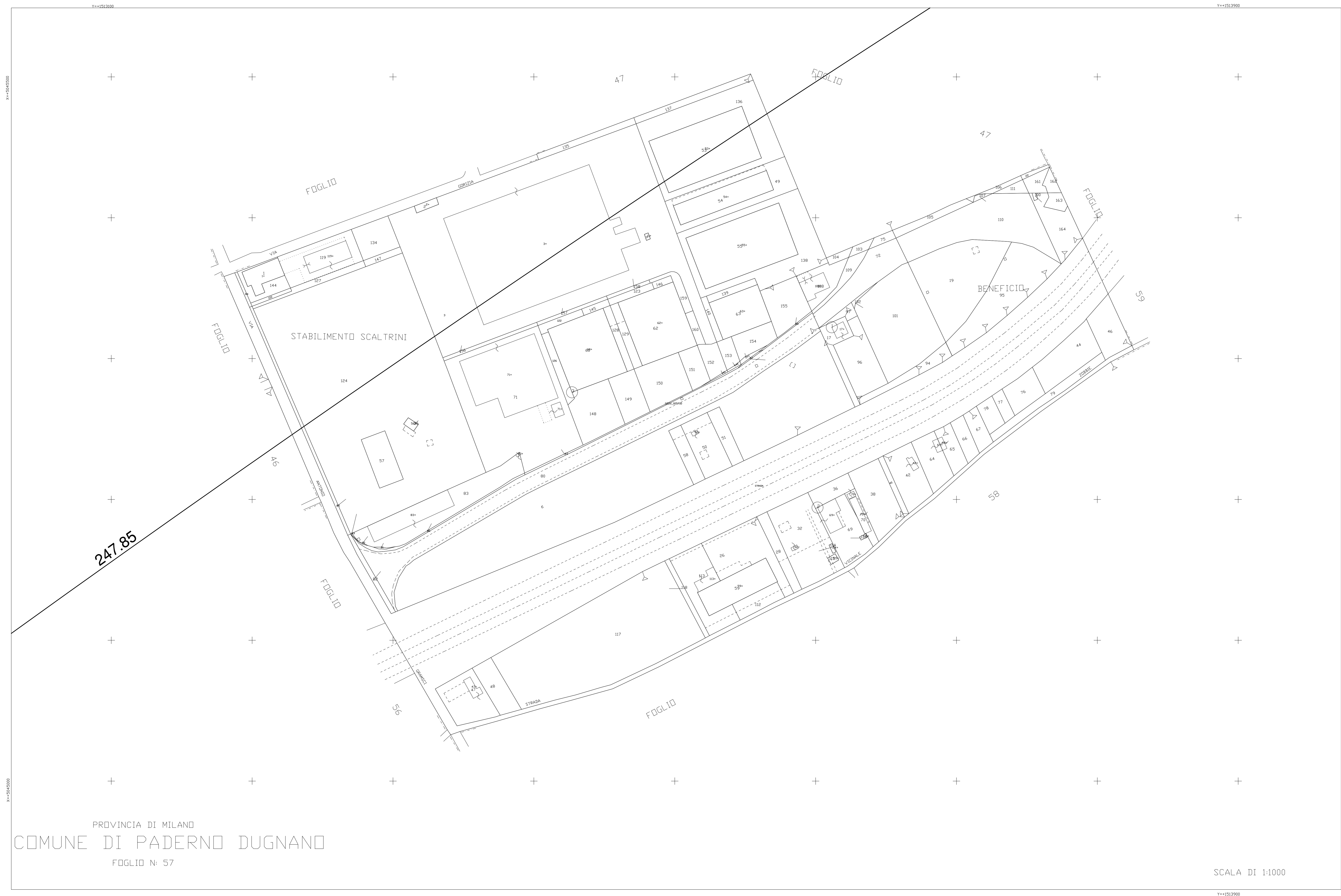
IL DIRETTORE OPERATIVITA':
Ing. Franco Conte

LEGGENDA

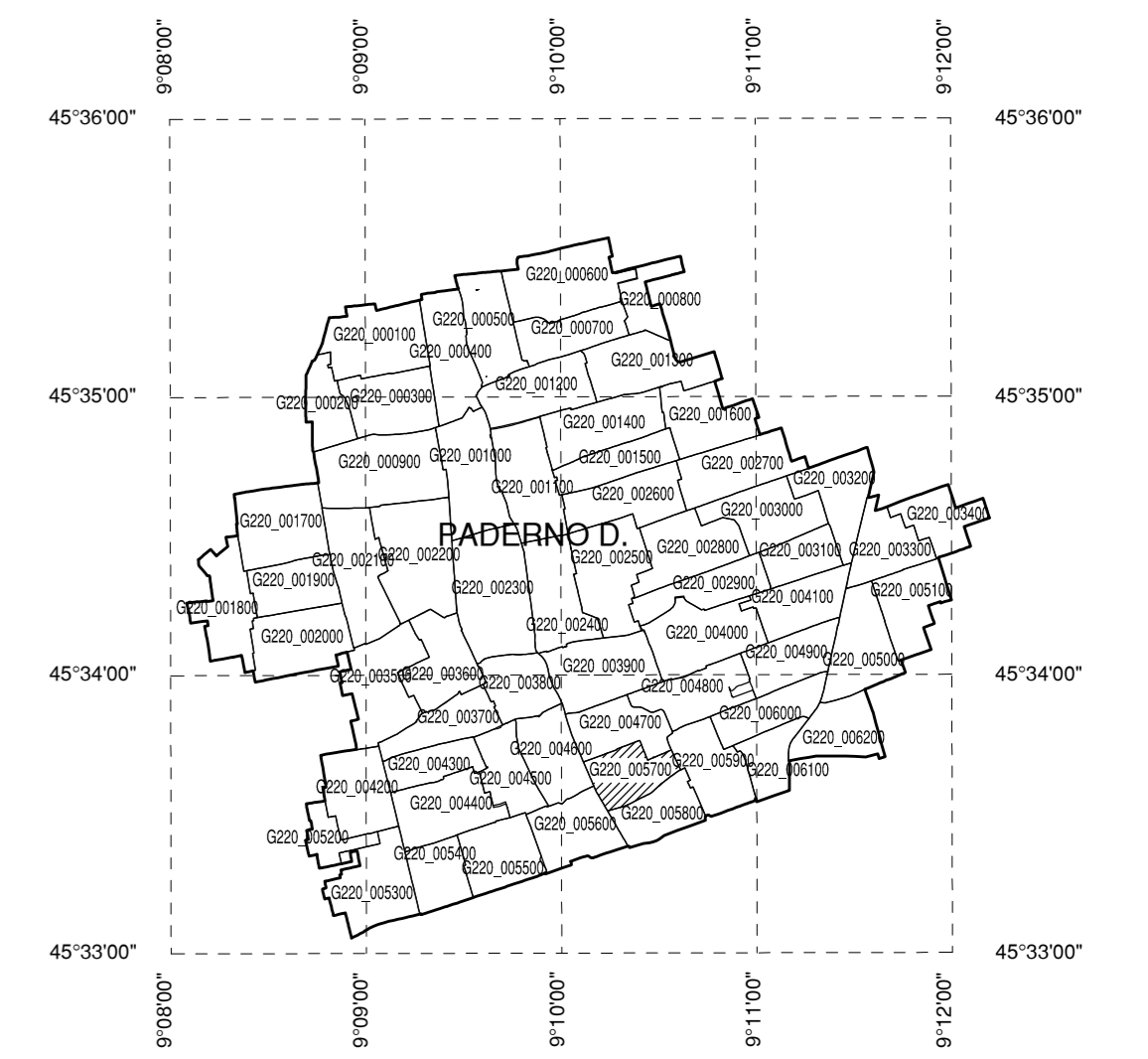
	LIMITI SUPERFICIE DI INVILUPPO
	CURVE DI ISOLIVELLO ALTIMETRICO
	LIMITE DEL SEDIME AEROPORTUALE
	CONFINI COMUNALI
	LIMITE FOGLIO
	GRIGLIA COORDINATE GEOGRAFICHE WGS84

PROVINCIA DI MILANO
COMUNE DI PADERNO DUGNANO
FOGLIO N°56

SCALA DI 1:1000



QUADRO D'UNIONE COMUNE



AEROPORTO DI MILANO LINATE

MAPPE DI VINCOLO
LIMITAZIONI RELATIVE AGLI OSTACOLI E AI PERICOLI PER LA
NAVIGAZIONE AEREA
(Art. 707 commi 1,2,3,4 Codice della Navigazione)

PLANIMETRIA CATASTALE FOGLIO CON
SUPERFICIE DI INVILUPPO

TAV N. PC317
scala: 1:1.000
data: Novembre 2010
rev.: Luglio 2011

COMUNE DI PADERNO DUGNANO
FOGLIO N. 57
PROVINCIA DI MILANO

SOCIETA' DI GESTIONE:

	Società per Azioni Esercizi Aeroportuali Aeroporto di Milano 20090 Segrate, Milano www.seamilano.eu	PIANIFICAZIONE AEROPORTUALE
--	---	-----------------------------

PROGETTISTA INCARICATO:

	S.E.A. - Società p.a. Esercizi Aeroportuali DIREZIONE INFRASTRUTTURE Ing. Gianpaolo Pignatelli Responsabile Progettazioni Post Holder Progettazione Infrastrutture e Sistemi	POST HOLDER DELLA PROGETTAZIONE:
--	--	----------------------------------

APPROVATO DA ENAC:

n. 005/IOP/MV del 15.09.2011	IL DIRETTORE OPERATIVITA': Ing. Franco Conte
------------------------------	---

- LEGENDA
- LIMITI SUPERFICIE DI INVILUPPO
 - CURVE DI ISOLIVELLO ALTIMETRICO
 - LIMITE DEL SEDIME AEROPORTUALE
 - CONFINI COMUNALI
 - LIMITE FOGLI
 - GRIGLIA COORDINATE GEOGRAFICHE WGS84

PROVINCIA DI MILANO
COMUNE DI PADERNO DUGNANO
FOGLIO N. 57

SCALA DI 1:1000

Y=+1513900

E' severamente vietata la riproduzione o la cessione a terzi senza autorizzazione