



ALLEGATO 6

PIANO DI GOVERNO DEL TERRITORIO


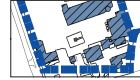

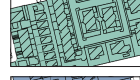




TAV.4 - Legenda









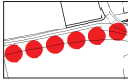

scala 1:2000
Aprile 2015

firmato
Dott.ssa Franceschina Bonanata

firmato
Arch. Alessandra Fini

Territorio urbano

-  Ambiti di antica formazione
-  Cascine
-  Edifici di interesse storico ambientale
-  Ambiti residenziali di recente formazione con disegno unitario
-  Ambiti residenziali di recente formazione
-  Ambiti residenziali di completamento del tessuto esistente
-  Ambiti produttivi a alta trasformabilità
-  Ambiti produttivi a media trasformabilità

-  Ambiti produttivi a bassa trasformabilità
-  Ambiti produttivi di completamento
-  Ambiti consolidati a funzione ricettiva
-  Ambiti consolidati a funzione commerciale e direzionale
-  Ambiti consolidati a funzione commerciale e direzionale di completamento
-  Distributore di carburante
-  Attività da trasferire
-  Ambiti di intervento unitario
- Territorio extraurbano**
 -  Zone agricole
- Territorio urbano interessato da trasformazione urbanistica**
 -  Ambiti di trasformazione
 -  Ambiti oggetto di provvedimenti approvati
 -  Ambiti oggetto di provvedimenti approvati in fase di conclusione
 -  Ambiti di escavazione
- Ambiti oggetti delle discipline del Piano dei Servizi**
 -  Aree per servizi
 -  canali di progetto
 -  Tracciati viari di progetto
 -  P.L.I.S. Grugnotorto Villoresi (vigente)
 -  P.L.I.S. Grugnotorto Villoresi (proposta)
 -  Parco Seveso (proposta)
 -  Reticolo idrografico