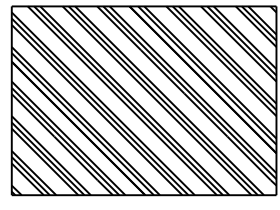
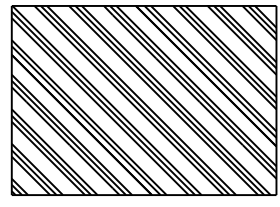
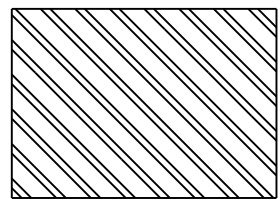




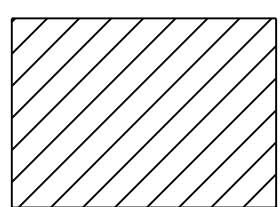





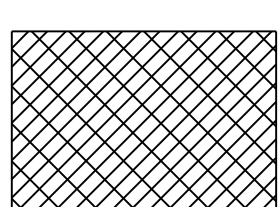
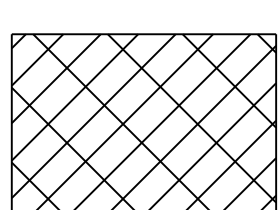
ZONE FUNZIONALI

ZONE FUNZIONALI
CATEGORIE
DEI C.C. 1444/90

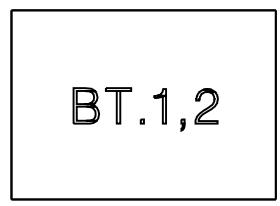

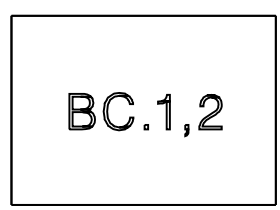
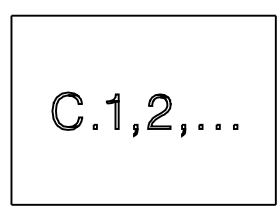
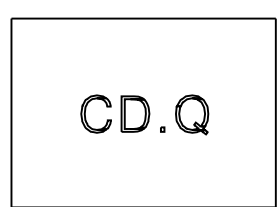


Zone di valorizzazione e di recupero

- A  A Prevalentemente residenziale di valore storico, artistico e ambientale
- B  Br1 Prevalentemente residenziale di recupero, di valore storico e ambientale
- B  Br2 Prevalentemente residenziale di recupero, di valore ambientale
- B  Br3 Prevalentemente residenziale di recupero, di promozione dell'accorpamento a schiera
- B  BV Prevalentemente residenziale di valorizzazione del verde

Zone consolidate e di completamento

- B  B1 Residenziale di completamento a bassa densita'
- B  B2 Residenziale di completamento a media densita'
- B  B3 Residenziale consolidata
- B  BDp Prevalentemente produttiva consolidata e di completamento
- B  BDr Attrezzature ricettive esistenti
- B  BDc Prevalentemente commerciali consolidate
- B  BDa1 Insedimenti sparsi
- B  BDa2 Attrezzature ortoflorovalstiche

Zone di trasformazione e di espansione


- B  BT.1,2 Plurifunzionali di ristrutturazione urbanistica
- B  BTS.1,2 Plurifunzionali strategiche di ristrutturazione urbanistica
- B  BC.1,2 Insedimenti residenziali
- C  C.1,2,... Nuovi insediamenti residenziali
- CD  CD.Q Nuovo insediamento residenziale e direzionale
- BD  D.A,B,... Nuovi insediamenti produttivi
- E  zona per attivita' agricole

AREE PER ATTREZZATURE E SERVIZI PUBBLICI

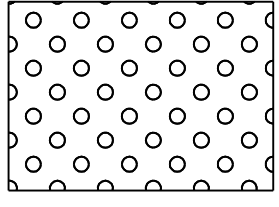
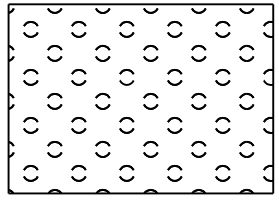
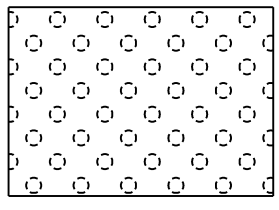
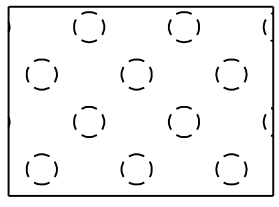
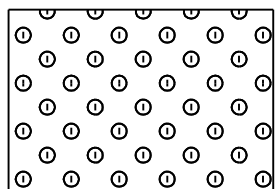
Aree per attrezzature e servizi pubblici di livello comunale

 Aree di standard al servizio della residenza

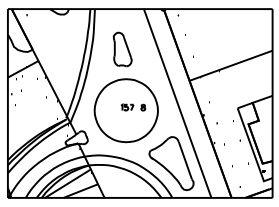
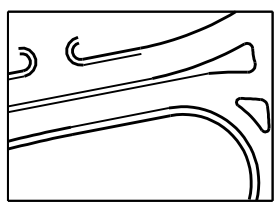

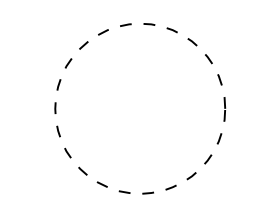



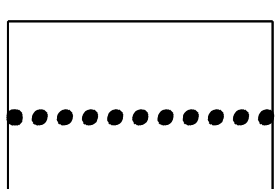
	DI PROGETTO	ESISTENTI	ESISTENTI	
ISTRUZIONE	an		AN	Asilo nido
	sm	SM	SM	Scuola materna
	el	EL	EL	Scuola elementare
	me		ME	Scuole medie
INTERESSE COMUNE			+	Chiesa
			MU	Municipio
	ac		AC	Attrezzature comunali
	ccs	CCS	CCS	Centro civico e attrezzature socioculturali
	ccu			Centro culturale
	csa		CSA	Centro sanitario
			OP	Ordine Pubblico
PARCO, GIOCO, SPORT			PT	Posta
			M	Mercato
	va	VA	VA	Verde attrezzato
	vp	VP	VP	Verde piantumato
	g	G	G	Campo giochi
	pu		PU	Parco urbano
	ps		PS	Parco del Seveso
PARCH.	isp		ISP	Impianti sportivi
	csp		CSP	Centro sportivo
	p		P	Aree di sosta e parcheggio
	pi		PI	Parcheggio interrato
			pp	Aree di sosta e parcheggio piantumate

 Aree di standard al servizio degli insediamenti extraresidenziali


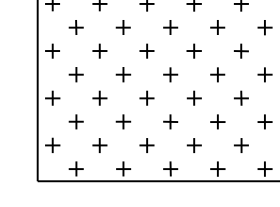

Aree per attrezzature di interesse generale: zone F

-  Aree per parchi territoriali
-  Aree per ampliamento del Parco del Grugnotorto
-  Aree di possibile escavazione all'esterno del perimetro del Piano Cave da destinare a parco
-  Aree di escavazione all'interno del perimetro Piano Cave da destinare a parco
-  Aree per l'istruzione superiore

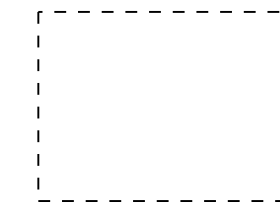


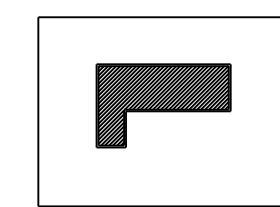

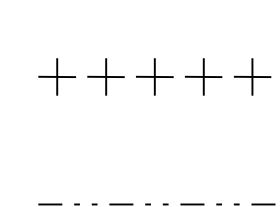
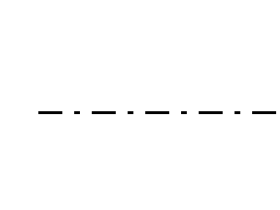


MOBILITA'

-  Viabilita' esistente e da riqualificare
-  Viabilita' di progetto
-  Ambiti del progetto "Comasina" e del progetto "Vecchia Valassina"
-  Intersezione da riqualificare
-  Zone per distributori di carburante e infrastrutture connesse alla viabilita'
-  Distributori di carburante esistenti
-  Aree per impianti ferroviari
-  Connessioni ciclo-pedonali

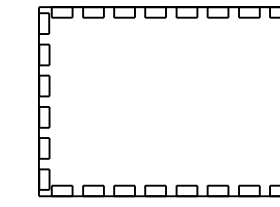

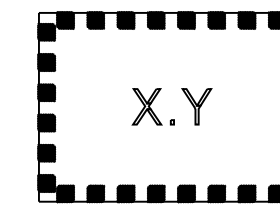
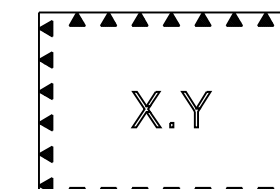
ALTRE AREE E ZONE

-  Zone per impianti tecnologici
-  Zone destinate ai cimiteri
-  Aree per attrezzature e servizi privati di uso pubblico

SIMBOLOGIA

-  Perimetro zona A
-  Perimetro del parco locale di interesse sovracomunale del "Grugnotorto-Villoresi"
-  Perimetro del Parco del Seveso
-  Manufatti edilizi di particolare valore architettonico e ambientale
-  Attivita' di cui al D.Lgs. 5.2.97 n.22
-  Limite della zona di rispetto cimiteriale
-  Perimetro del Piano delle Cave
-  Linee di rispetto stradale e ferroviario
-  Ambito con presenza elettrodotto (D.P.C.M. 23/04/92)

MODALITA' DI ATTUAZIONE

-  Perimetro di piano attuativo vigente
-  Perimetro di piano di zona vigente
-  Perimetro di piano attuativo di iniziativa pubblica
-  Perimetro di piano attuativo di iniziativa privata

Comune di
PADERNO DUGNANO
Provincia di Milano

VARIANTE GENERALE AL P.R.G. VIGENTE

adozione C.C. n. 36 del 19/04/99
contraddeuz. osservaz. C.C. n. 110 del 21/12/01
approvazione G.R.L. n. VII/12483 del 21.3.2003
pubb. B.U.R.L. s.i. n. 26 del 25.6.2003

il Sindaco
il Segretario
il Tecnico

AZZONAMENTO
variato a seguito
dell'accoglimento
delle osservazioni
Rettifica errori materiali
Sett. 2003 - Elaborazione GT/SIT

legenda

tav. P2.4

scala 1:2000

Dott. Arch. Gianpaolo Maffioletti Via Codore 26
also architetti Milano n. 073 20135 Milano
c.f. WEF 071.39015F/205W tel. 02-5516437
p.i. 017216056 fax 02-5504724
e-mail pianprog@tin.it Pianificazione territoriale e urbano, progettazione edizioni, design **Piani e progetti**