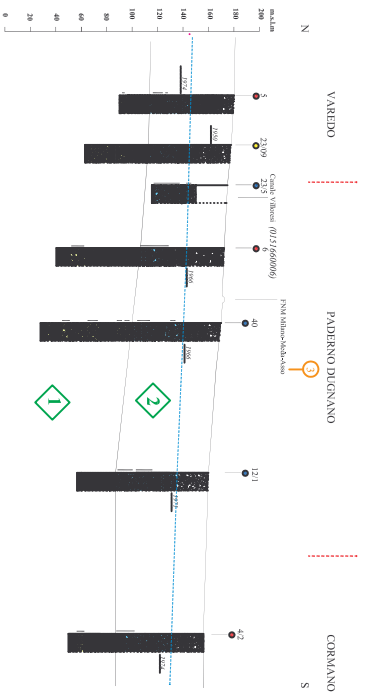
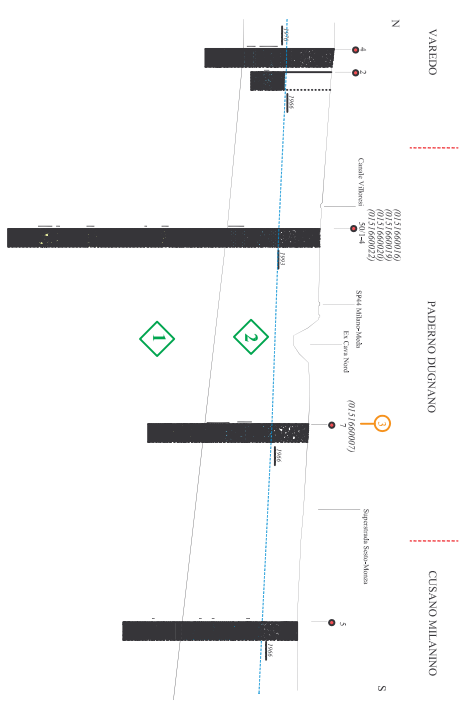


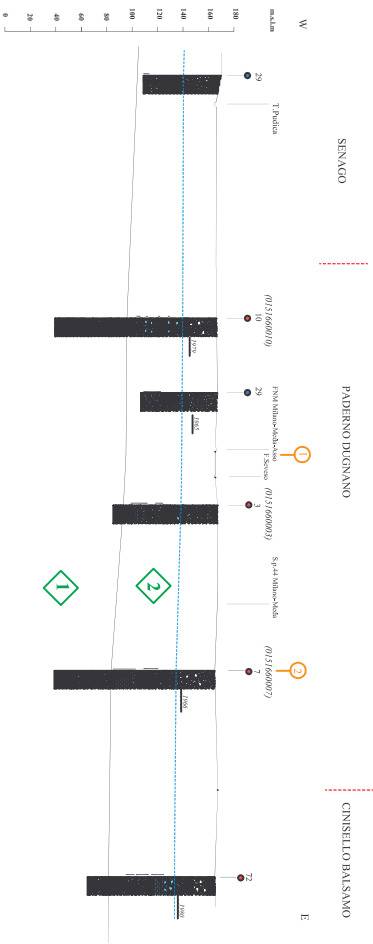
SEZIONE 1



SEZIONE 2



SEZIONE 3



CLASSIFICAZIONE DELLE UNITÀ IDROGEOLOGICHE

2 UNITÀ GHIAIOSA-SABBIOSA
Ghiaie e sabbie con intercalazioni argillose di spessore crescente all'aumentare della profondità. Le ghiaie e sabbie sono costituiti da ciottoli, semiarrotondati e continui nei livelli più profondi.

1 UNITÀ SABBIOSA-ARGILLOSA
Argille e limi con intercalazioni sabbiose e sabbiose-ghiaiose. Acquedotti continuano nei livelli permeabili.

1 Strati acquiferi

Limite tra unità idrogeologiche

Interruzione tra sezioni

Limiti comuni

0

0151660019 Codice SIF: Pozzo e pozzetto murato e sabbia
 ghiaia
 sabbia
 complemento
 argilla

Incolto interrimento
 livello al collaudo
 Filtri

INDAGINI GEOLOGICO TECNICHE DI SUPPORTO
 ALLA PIANIFICAZIONE COMUNALE AI SENSI
 DELLA L.R. n. 41/97 E DELLA D.G.R. n. 7/6645/01



Comune di
PADERNO DUGNANO
 Provincia di Milano

SEZIONI IDROGEOLOGICHE

TAV. 3
 Scala 1:25.000

Milano, aprile 2005

STUDIO IDROGEOLOGICO
 Milano Piazza Fontanelle - 1994
 dott. Gian Ermete Chiavari
 dott. Saul Piero Breviglieri
 dott. Ing. Giovanni Spora

Viale E. Caviglioli - 20121 Milano
 tel. 02/6397837 - fax 02/6551040
 E-MAIL: sif@stuido.it