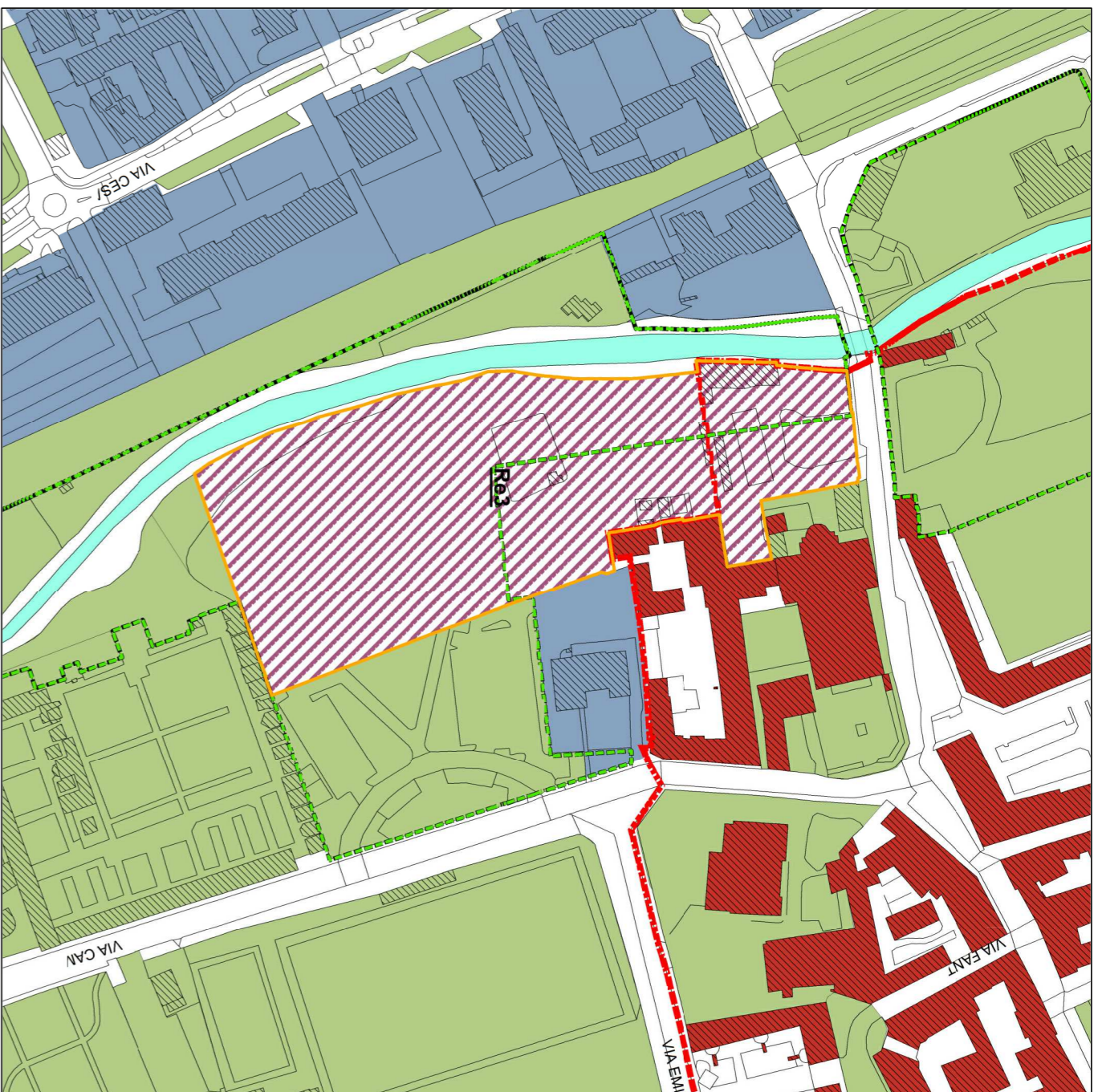
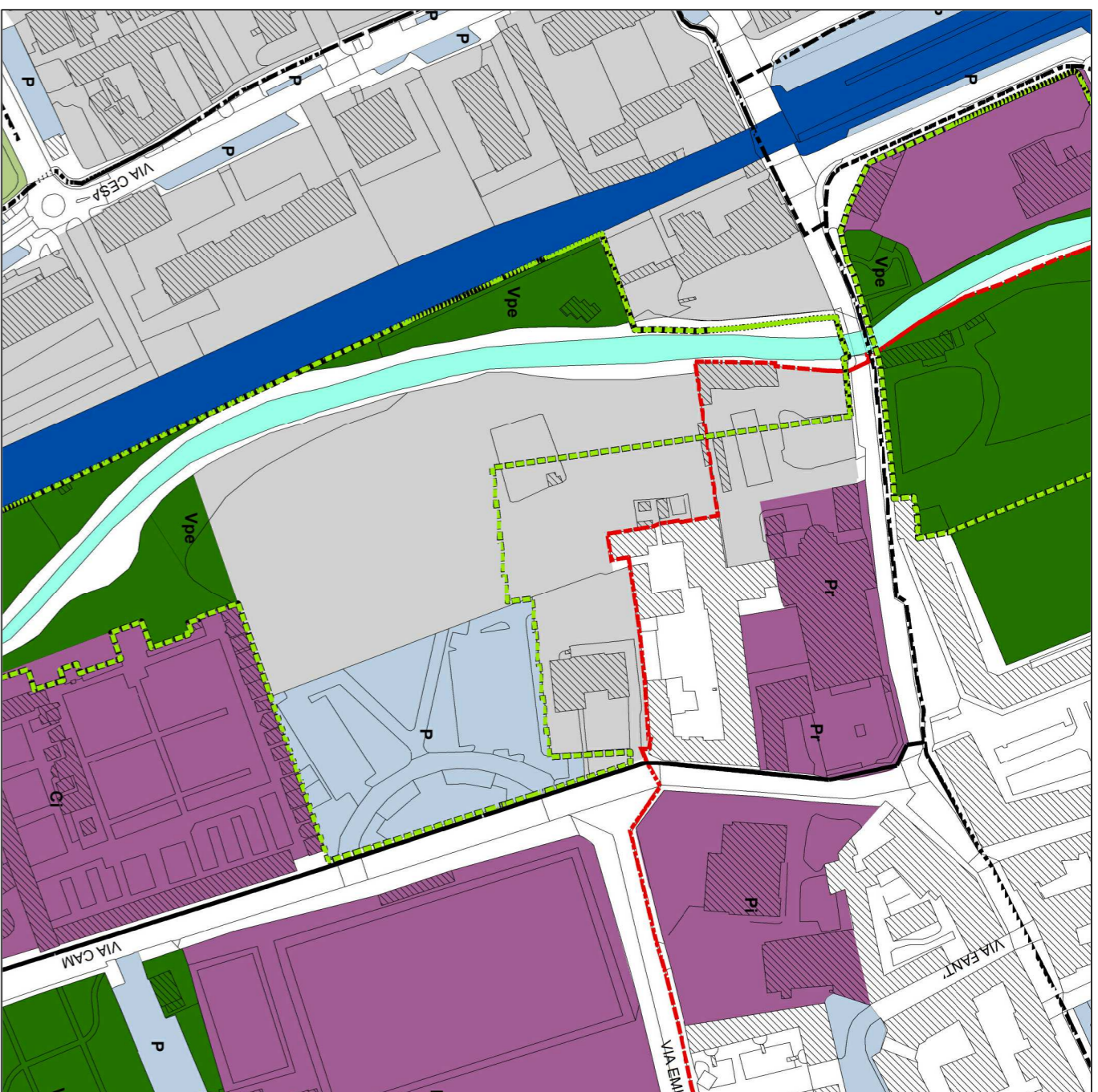


1. Elaborato Grafico Piano delle Regole
2. Elaborato Grafico Piano dei Servizi
3. Elaborato Grafico Piano delle Regole
4. Elaborato Grafico Piano dei Servizi

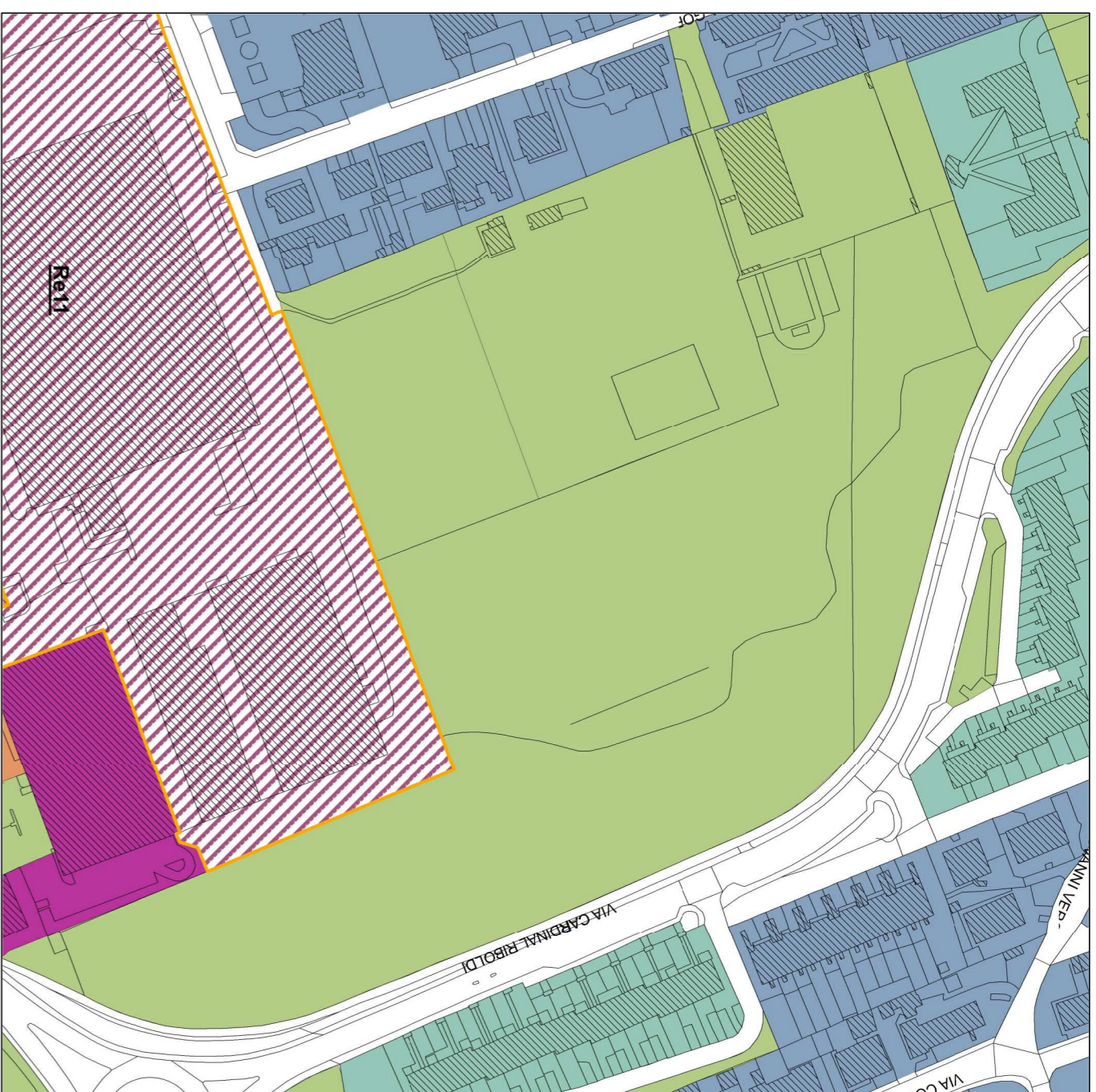
esistente



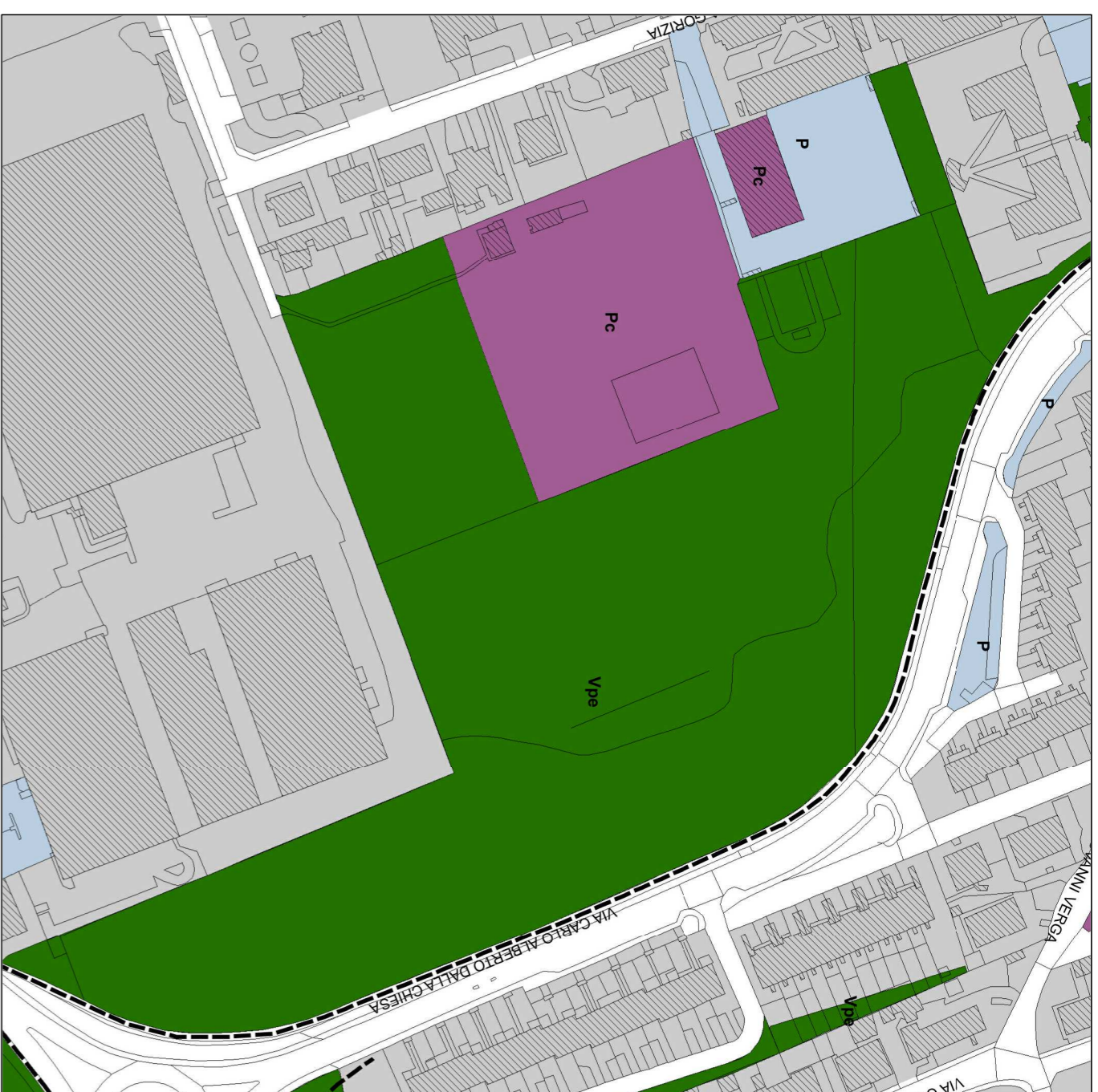
Estratto Elaborato Grafico del Piano delle Regole_PdR 2 agg. DCC 21/2016



Estratto Elaborato Grafico del Piano dei Servizi_PdS 1 agg. DCC 21/2016



Estratto Elaborato Grafico del Piano delle Regole_PdR 2 agg. DCC 21/2016



Estratto Elaborato Grafico del Piano dei Servizi_PdS 1 agg. DCC 21/2016

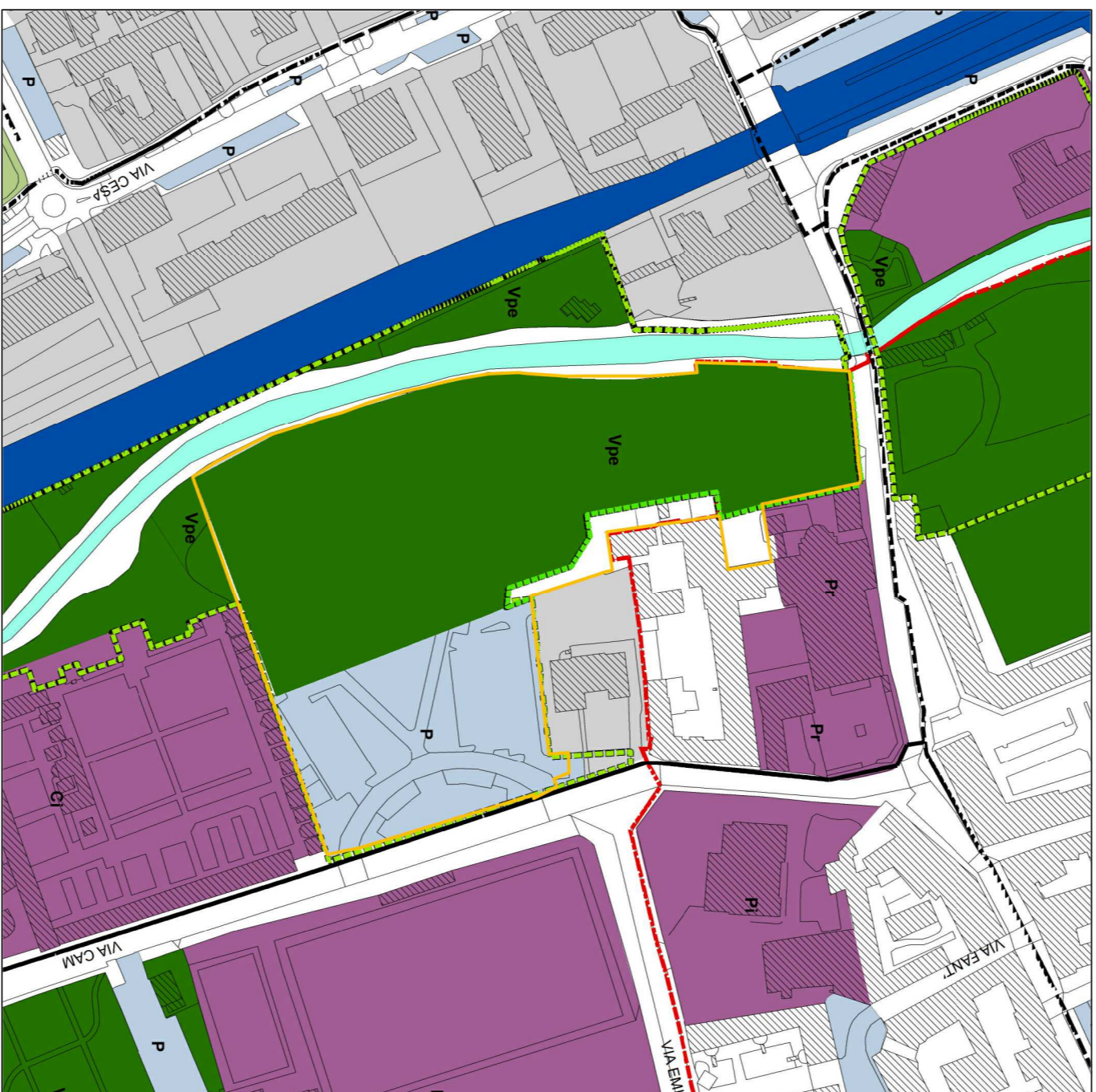
in progetto

modifica apportata dalla
Proposta di Piano Integrato di Intervento

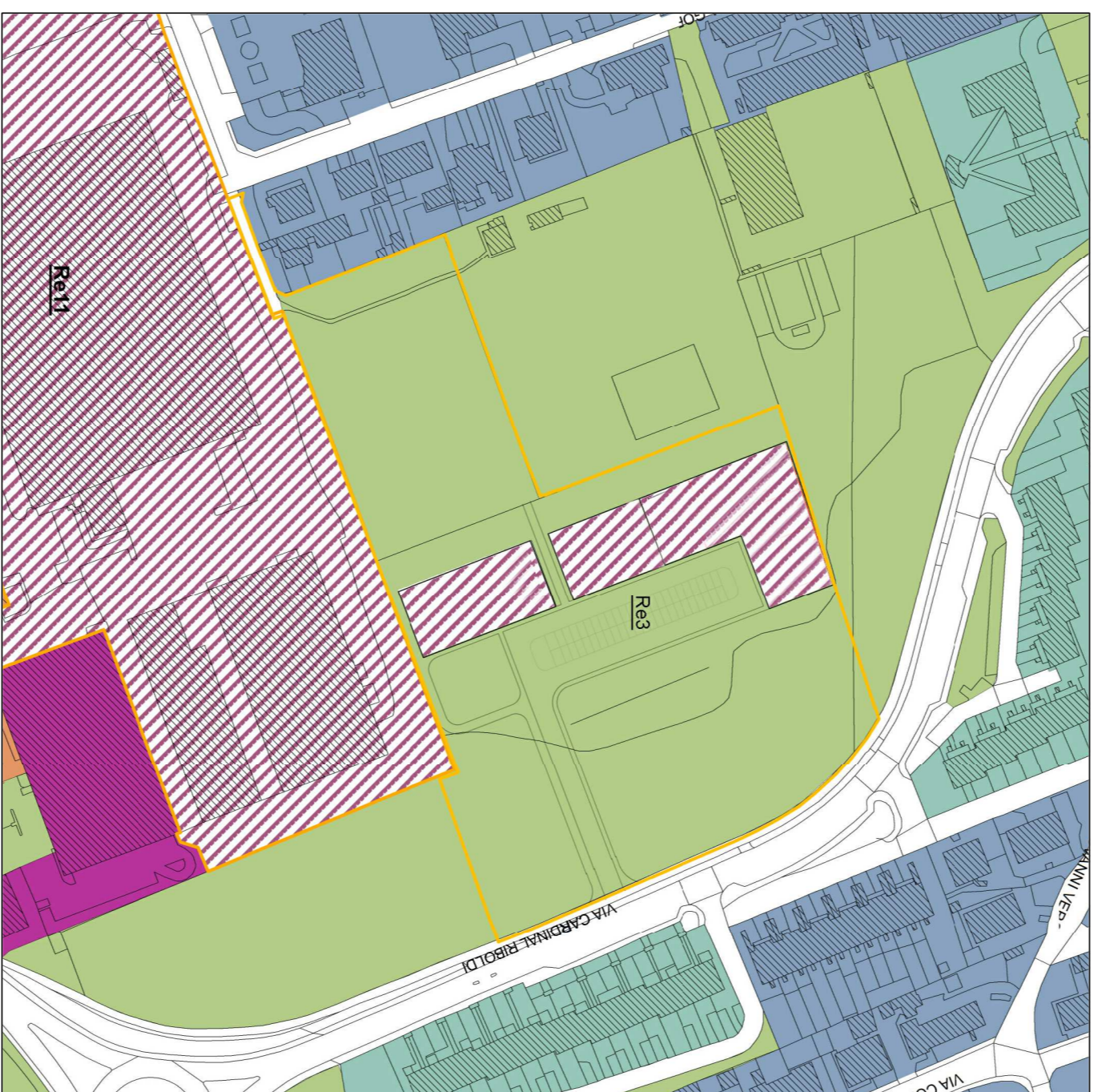
1. Elaborato Grafico Piano delle Regole
2. Elaborato Grafico Piano dei Servizi
3. Elaborato Grafico Piano delle Regole
4. Elaborato Grafico Piano dei Servizi



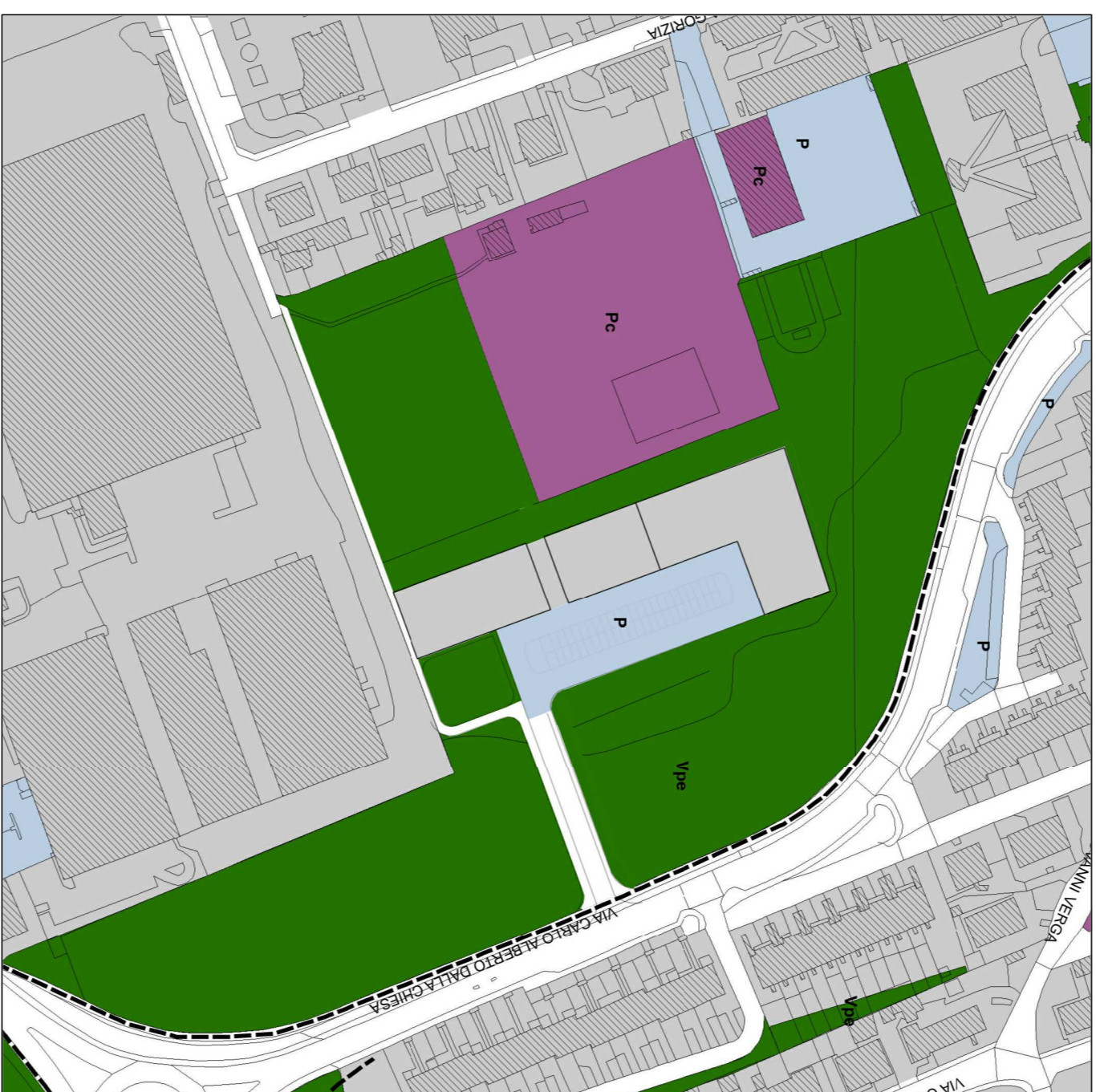
Estratto Elaborato Grafico del Piano delle Regole_PdR 2 agg. DCC 21/2016



Estratto Elaborato Grafico del Piano dei Servizi_PdS 1 agg. DCC 21/2016



Estratto Elaborato Grafico del Piano delle Regole_PdR 2 agg. DCC 21/2016



Estratto Elaborato Grafico del Piano dei Servizi_PdS 1 agg. DCC 21/2016

TABELLA 1 Stato di fatto ambito RES del Piano di Governo del Territorio vigente		Sud. in Ambito		Sud. preclusa		Sud. Totale di	
Id. mappa	area	Superficie superfici	Superficie terminale	Superficie in corso di	Superficie in corso di	Superficie in corso di	Superficie in corso di
46	46	46	46	46	46	46	46
46	88 Panzeri Fu	7.300,00	42,00	7.300,00	42,00	7.300,00	42,00
46	91 Panzeri Fu	300,00	885,42	300,00	885,42	300,00	885,42
46	108 Panzeri Fu	343,00	229,50	343,00	229,50	343,00	229,50
46	247 Panzeri Fu	480,00	296,69	480,00	296,69	480,00	296,69
46	248 Panzeri Co-Ga	340,00	270,00	340,00	270,00	340,00	270,00
46	249 Panzeri Co-Ga	59,00	91,20	59,00	91,20	59,00	91,20
TOTALI		14.032,48	4.911,37	14.032,48	4.911,37	14.032,48	4.911,37

Si calcola il 28% tra attuale Superficie terminale e attuale superficie fondiaria del vigente PGT

TABELLA 2 Proposta di Piano Integrato di Intervento in Variante al Piano di Governo del Territorio vigente		Sud. in Ambito		Sud. preclusa		Sud. Totale di	
Id. mappa	area	Superficie superfici	Superficie terminale	Superficie in corso di	Superficie in corso di	Superficie in corso di	Superficie in corso di
46	46	46	46	46	46	46	46
46	88 Panzeri Fu	7.300,00	42,00	7.300,00	42,00	7.300,00	42,00
46	91 Panzeri Fu	300,00	885,42	300,00	885,42	300,00	885,42
46	108 Panzeri Fu	343,00	229,50	343,00	229,50	343,00	229,50
46	247 Panzeri Fu	296,69	8.743,57	296,69	8.743,57	296,69	8.743,57
46	248 Panzeri Co-Ga	270,00	540,97	270,00	540,97	270,00	540,97
46	249 Panzeri Co-Ga	91,20	2.884,30	91,20	2.884,30	91,20	2.884,30
TOTALI		14.032,48	902,86	14.032,48	13.129,62	14.032,48	13.129,62

Si calcola il 28% tra attuale Superficie terminale e attuale superficie fondiaria prima della cessione

13.129,62 / 28% = 3.676,29

TABELLA 3 Restrizione Superficie Fondiaria e Sud. a seguito attuazione del Piano Integrato di Intervento in Variante al Piano di Governo del Territorio vigente		Sud. in Ambito		Sud. preclusa		Sud. Totale di	
Id. mappa	area	Superficie superfici	Superficie terminale	Superficie in corso di	Superficie in corso di	Superficie in corso di	Superficie in corso di
46	46	46	46	46	46	46	46
46	88 Panzeri Fu	7.300,00	42,00	7.300,00	42,00	7.300,00	42,00
46	91 Panzeri Fu	300,00	885,42	300,00	885,42	300,00	885,42
46	108 Panzeri Fu	343,00	229,50	343,00	229,50	343,00	229,50
46	247 Panzeri Fu	296,69	8.743,57	296,69	8.743,57	296,69	8.743,57
46	248 Panzeri Co-Ga	270,00	540,97	270,00	540,97	270,00	540,97
46	249 Panzeri Co-Ga	91,20	2.884,30	91,20	2.884,30	91,20	2.884,30
TOTALI		14.032,48	902,86	14.032,48	13.129,62	14.032,48	13.129,62

Si calcola il 28% tra attuale Superficie terminale e attuale superficie fondiaria prima della cessione

13.129,62 / 28% = 3.676,29

Comitente: **BALLABIO - PANZERI - Imm.re SIRMA S.R.L.**

Località: Via Roma/Via Camposanto - Via Generale Dalla Chiesa/Via Gordia

Paderno Dugnano |

Obiettivo: PROPOSTA DI PIANO INTEGRATO DI INTERVENTO IN ZONA DI COMPLETAMENTO del TESSUTO ESISTENTE - Variante all'Ambito Re 3 del PGT Vigente

STUDIO TECNICO CATTANEO

Architetto Emiliano Cattaneo

Geom. Lanzeni Antonino

Proprietari: Panzeri Costantino, Corradi Giovanna, Panzeri Luisa, Camnasio Giovanna

Proprietari Dato: Panzeri Enrico, Panzeri Daniele

Ballabio Marina Grazia, **Ballabio Patrizia**, **Imm.re SIRMA S.R.L.**

Acq. Emiliano Cattaneo, **Geom. Antonio Lanzeni**

Data: Giugno 2016

Scalatura: 1:2000

Tavola: 7